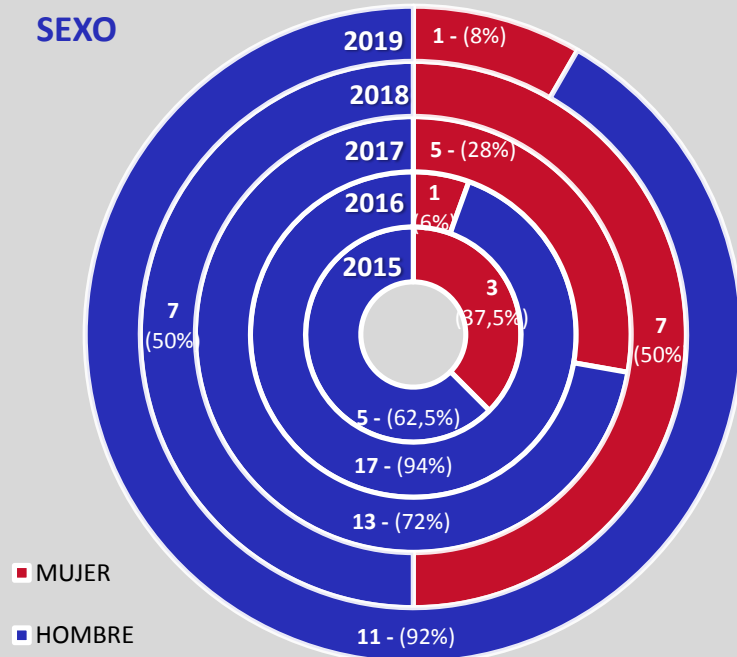
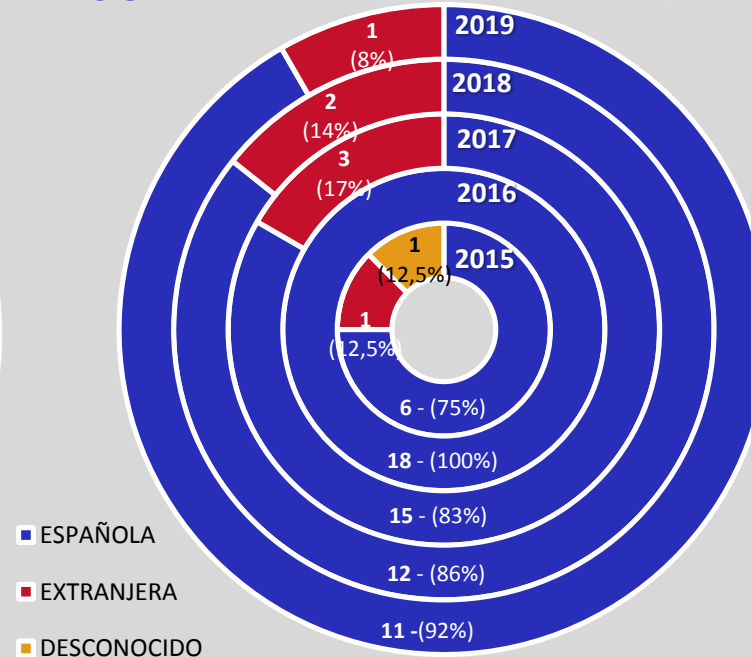


70 PERSONAS FALLECIDAS POR AHOGAMIENTO EN ESPACIOS ACUÁTICOS DE PAÍS VASCO (Periodo 2015 - 2019)

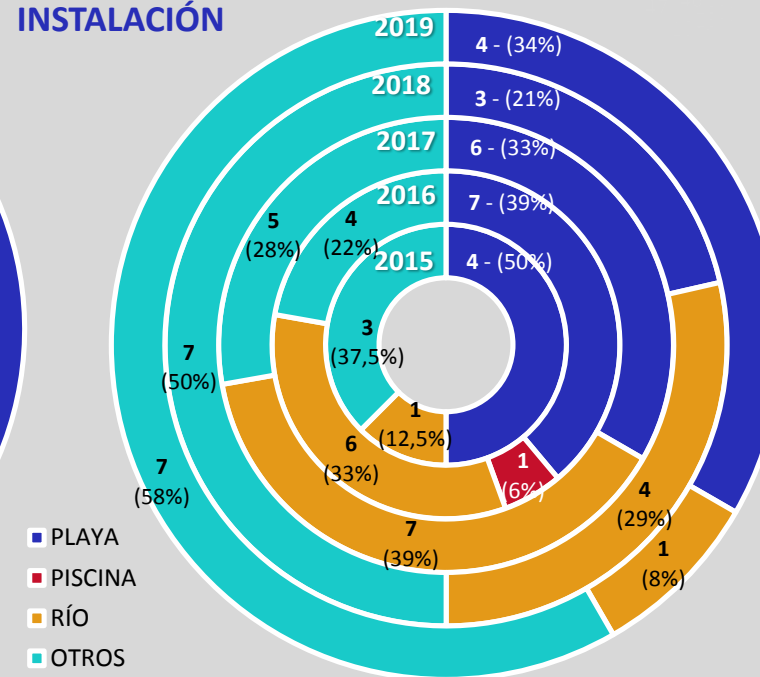
SEXO



NACIONALIDAD



INSTALACIÓN



VIGILANCIA

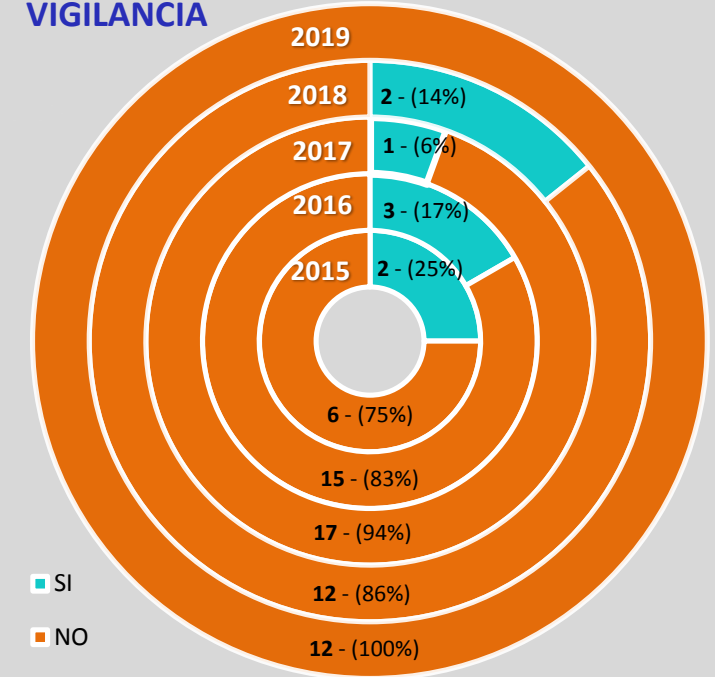


Figura 1. Número y porcentaje de personas ahogadas en País Vasco en función del sexo del sujeto.

Figura 2. Número y porcentaje de personas ahogadas en País Vasco en función de la nacionalidad del sujeto.

Figura 3. Número y porcentaje de personas ahogadas en País Vasco en función de la instalación o zona donde se produjo el incidente.

Figura 4. Número y porcentaje de personas ahogadas en País Vasco en función de si existía o no servicio de socorristas en el momento del incidente.

EDAD

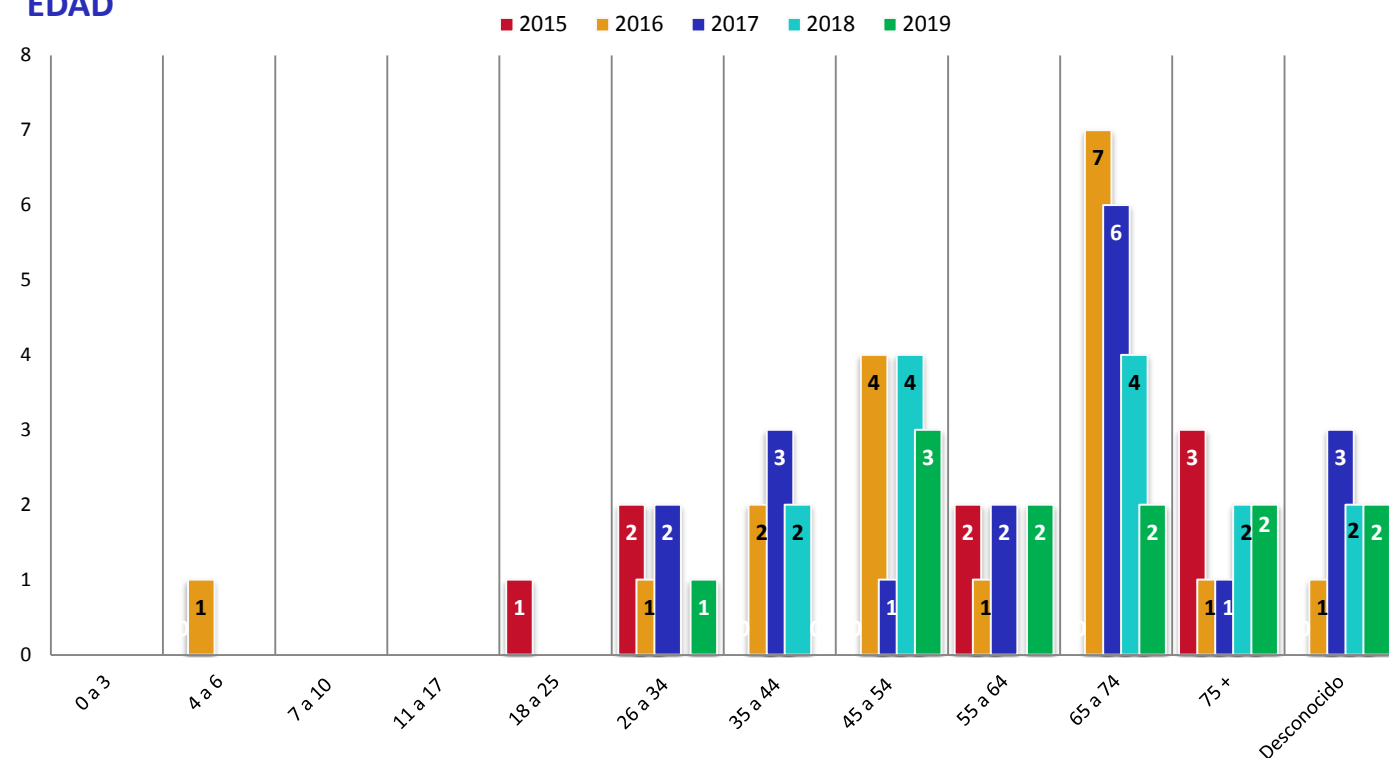


Figura 5. Número de personas ahogadas en País Vasco en función del año y la edad del sujeto.

HORAS

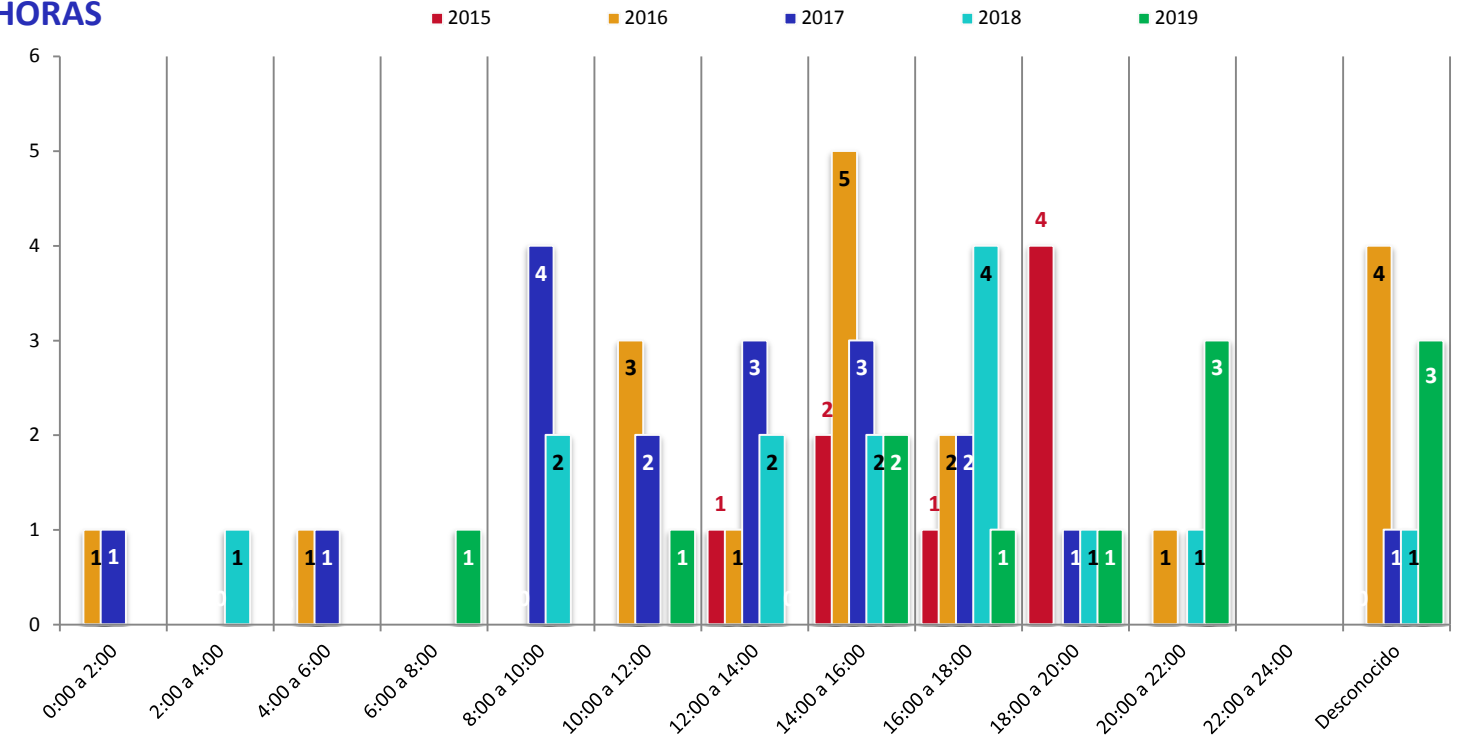


Figura 6. Número de personas ahogadas en País Vasco en función del año y la hora en que se produjo el incidente.

MESES

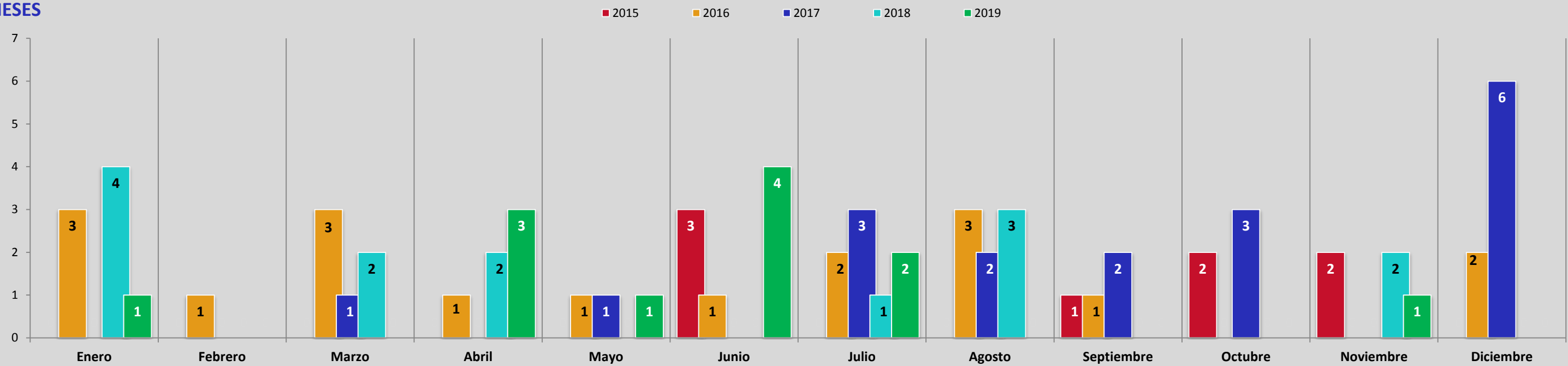


Figura 7. Número de personas ahogadas en País Vasco en función del año y el mes en el que tuvo lugar el incidente.

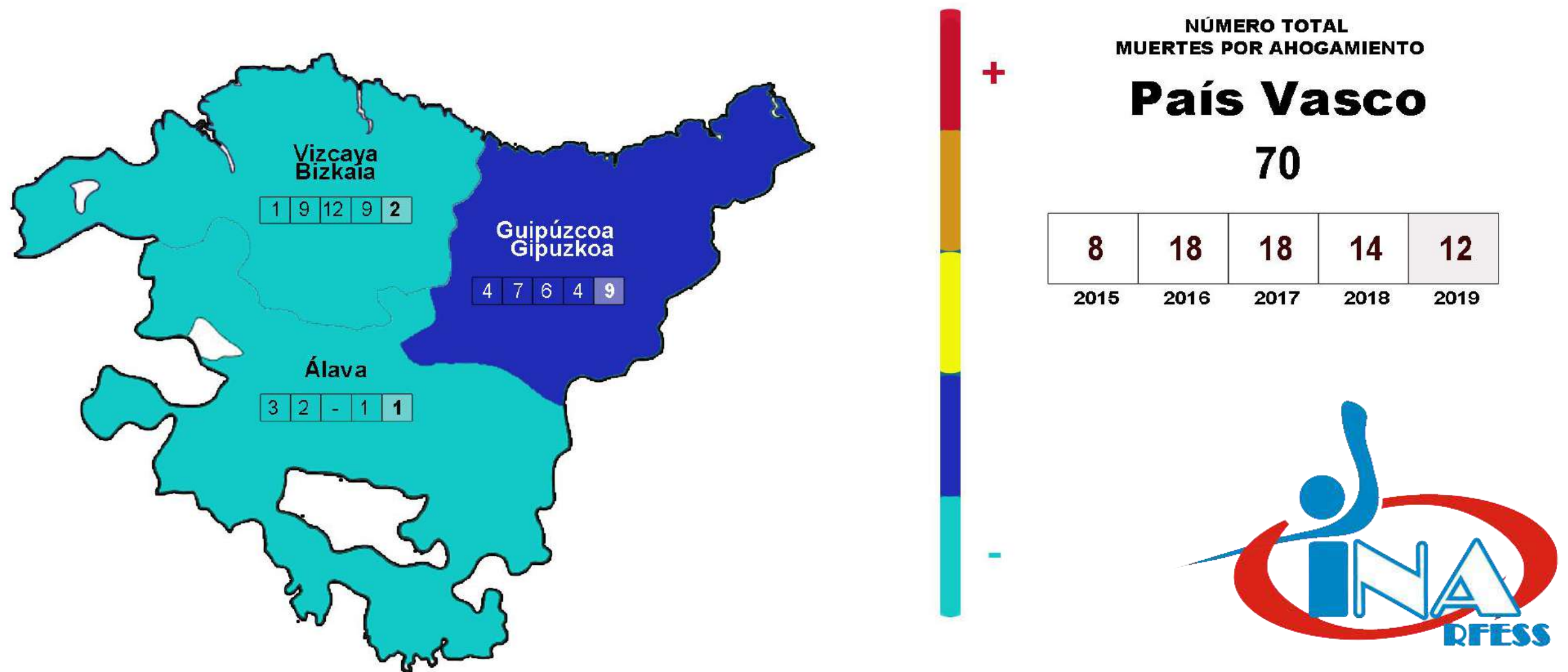


Figura 8. Número de personas ahogadas en País Vasco en función del año y de la provincia en la que tuvo lugar el incidente.

#StopAhogados



RESUMEN DE MUERTES POR AHOGAMIENTO PAÍS VASCO 2019

NÚMERO **12** Muertes por ahogamiento

PERFIL

SEXO **92%** Hombre

NACIONALIDAD **92%** Española

RANGO DE EDAD **75%** +45 años

INSTALACIÓN



PLAYA

34%



PISCINA

0%



RÍO

8%



OTROS

58%

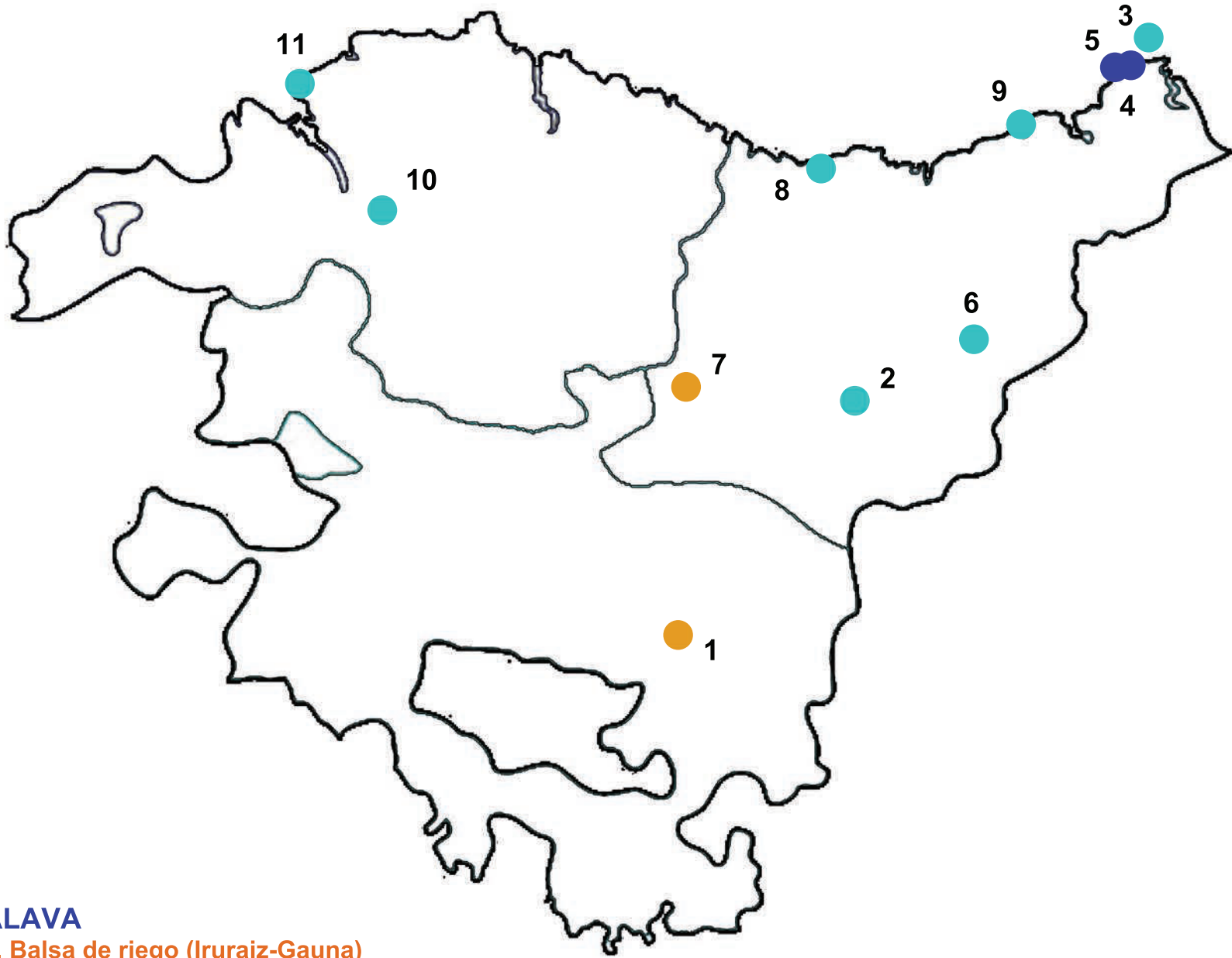
VIGILANCIA

AHOGAMIENTOS
EN ESPACIOS
SIN VIGILANCIA

100%



LOCALIZACIÓN



ÁLAVA

1. Balsa de riego (Iruraiz-Gauna)

GUIPÚZCOA/GIPUZKOA

- 2. Embalse de Arriaran (Beasain)
- 3. Costa de Jaizkibel (Hondarribia)
- 4. 2 - Cala Eretzin (Hondarribia)
- 5. Cala Asturiaga (Hondarribia)
- 6. Canal de Agua (Leaburu)
- 7. Río Deba (Mondragón)
- 8. Ría (Zumaia)
- 9. Cala Mediola (San Sebastián)

VIZCAYA/BIZKAIA

- 10. Ría (Erandio)
- 11. Costa de Arrigunaga (Getxo)