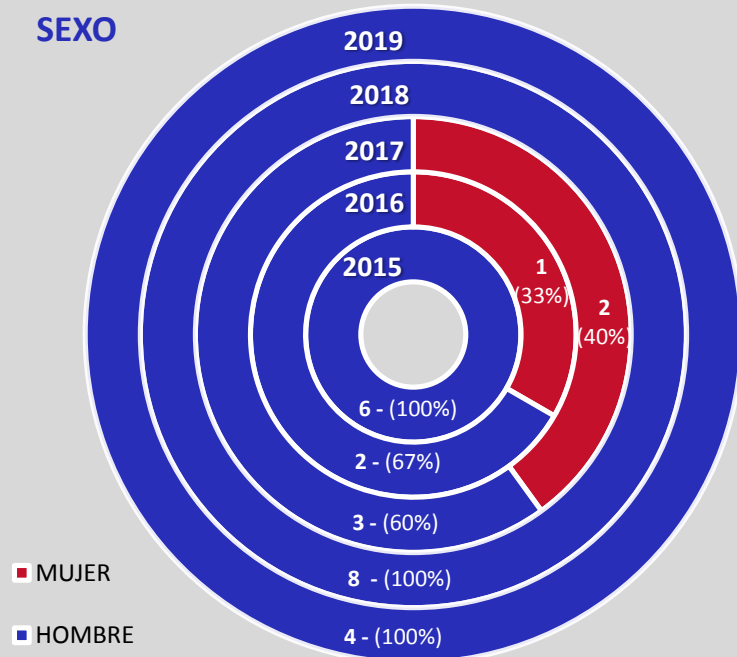
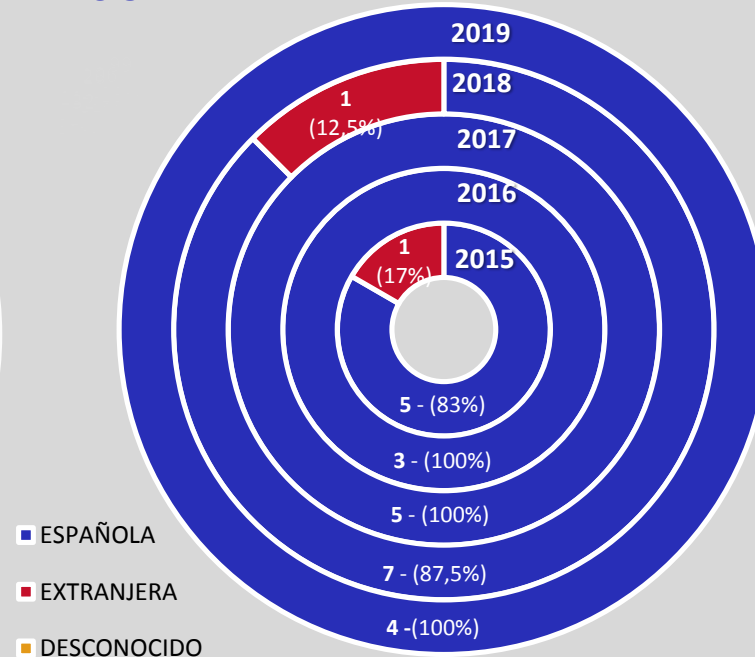


26 PERSONAS FALLECIDAS POR AHOGAMIENTO EN ESPACIOS ACUÁTICOS EN C. DE MADRID (Periodo 2015 - 2019)

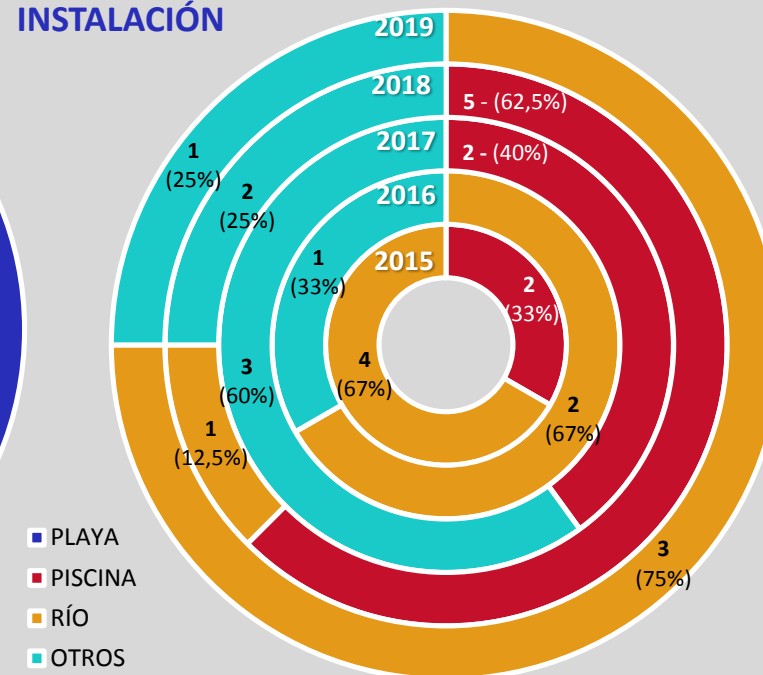
SEXO



NACIONALIDAD



INSTALACIÓN



VIGILANCIA

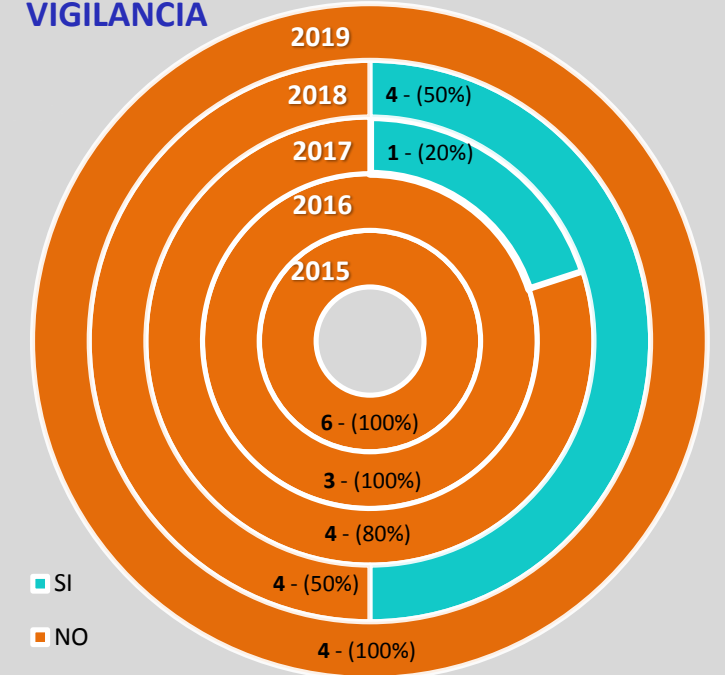


Figura 1. Número y porcentaje de personas ahogadas en Comunidad de Madrid en función del sexo del sujeto.

Figura 2. Número y porcentaje de personas ahogadas en Comunidad de Madrid en función de la nacionalidad del sujeto.

Figura 3. Número y porcentaje de personas ahogadas en Comunidad de Madrid en función de la instalación o zona donde se produjo el incidente.

Figura 4. Número y porcentaje de personas ahogadas en Comunidad de Madrid en función de si existía o no servicio de socorristas en el momento del incidente.

EDAD

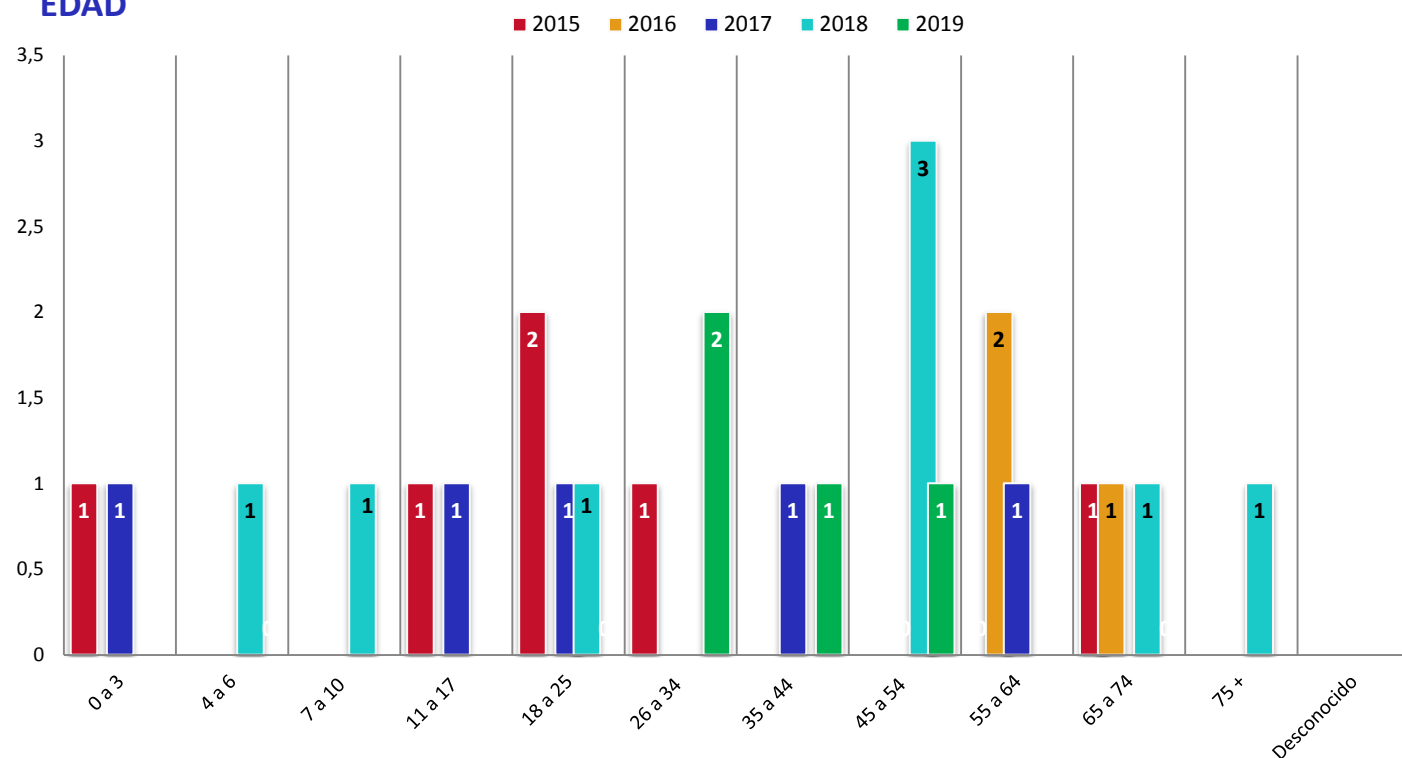


Figura 5. Número de personas ahogadas en Comunidad de Madrid en función del año y la edad del sujeto.

HORAS

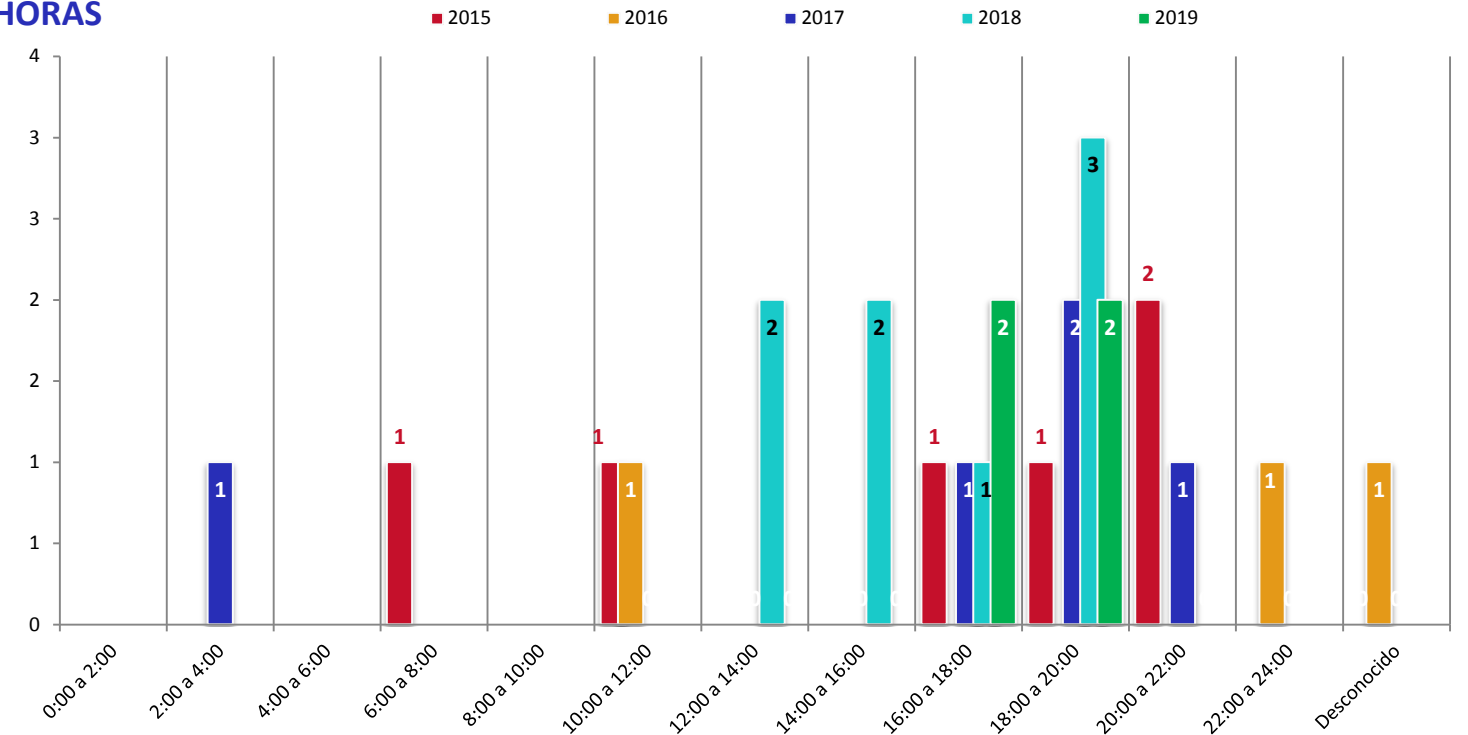


Figura 6. Número de personas ahogadas en Comunidad de Madrid en función del año y la hora en que se produjo el incidente.

MESES

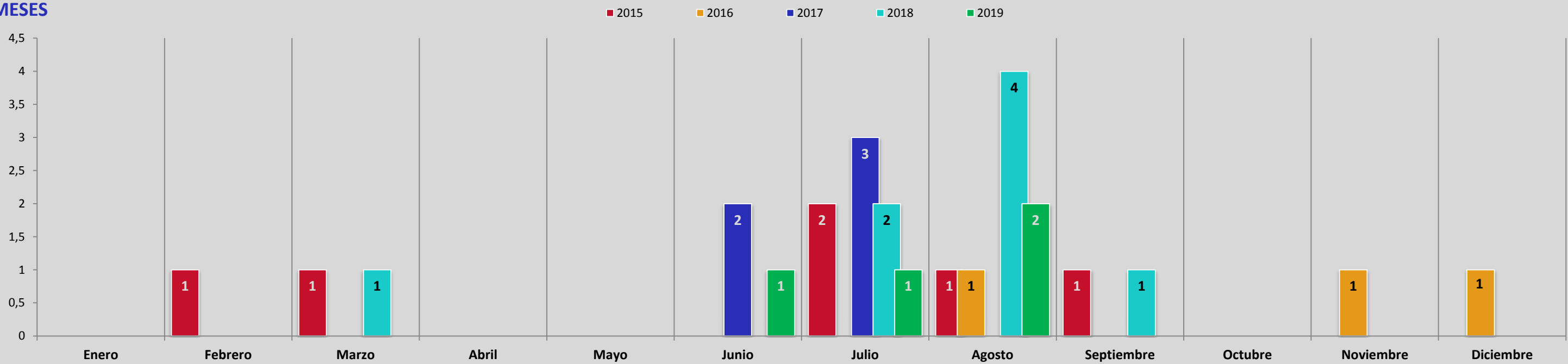
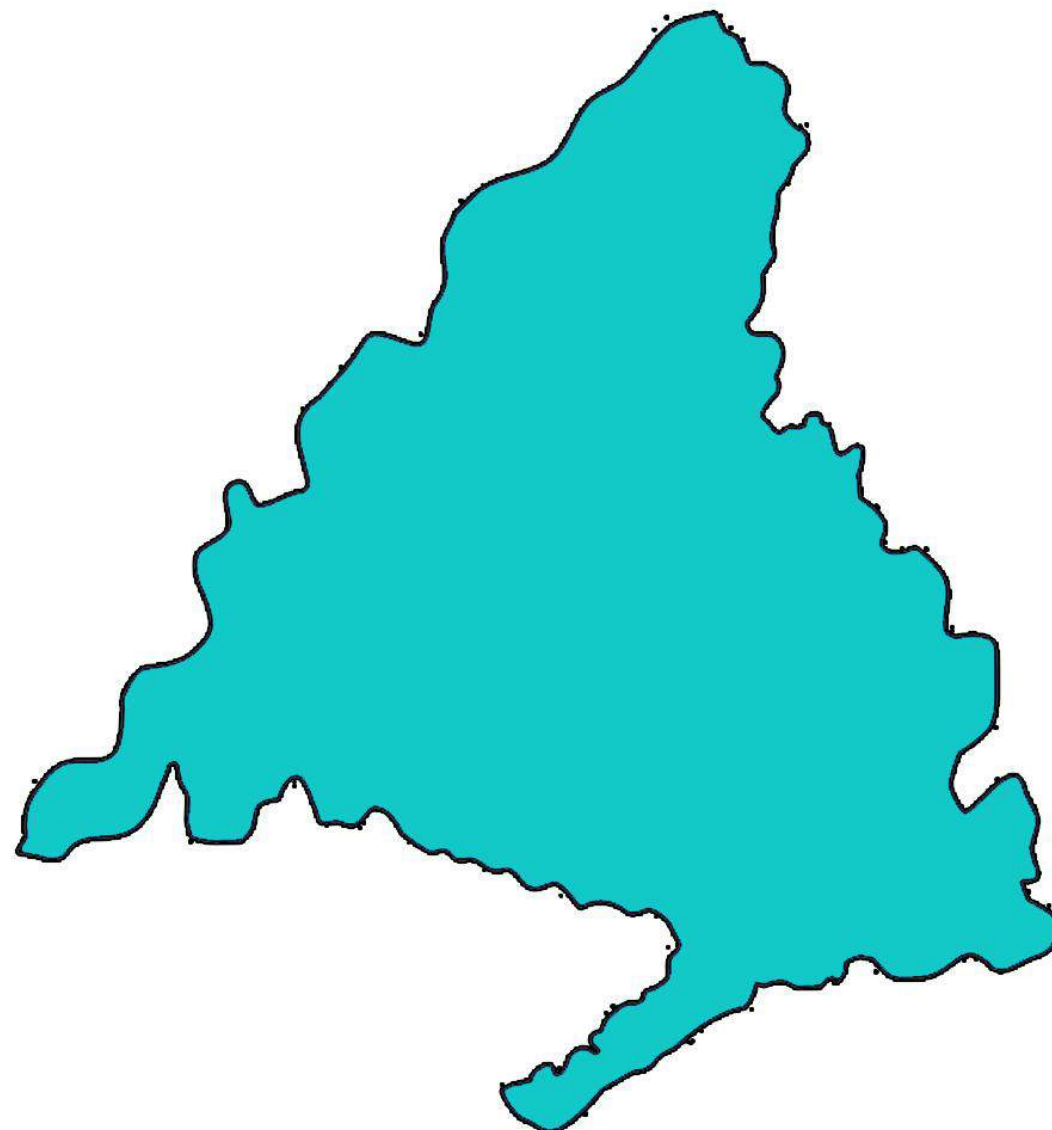


Figura 7. Número de personas ahogadas en Comunidad de Madrid en función del año y el mes en el que tuvo lugar el incidente.



NÚMERO TOTAL MUERTES POR AHOGAMIENTO
C. de Madrid
26

6	3	5	8	4
2015	2016	2017	2018	2019



#StopAhogados

Figura 8. Número de personas ahogadas en Comunidad de Madrid en función del año en el que tuvo lugar el incidente.

RESUMEN DE MUERTES POR AHOGAMIENTO COMUNIDAD DE MADRID 2019

NÚMERO 4 Muertes por ahogamiento

PERFIL

SEXO 100% Hombre

NACIONALIDAD 100% Española

RANGO DE EDAD 100% 26-54 años

INSTALACIÓN



PLAYA

0%



PISCINA

0%



RÍO

75%



OTROS

25%

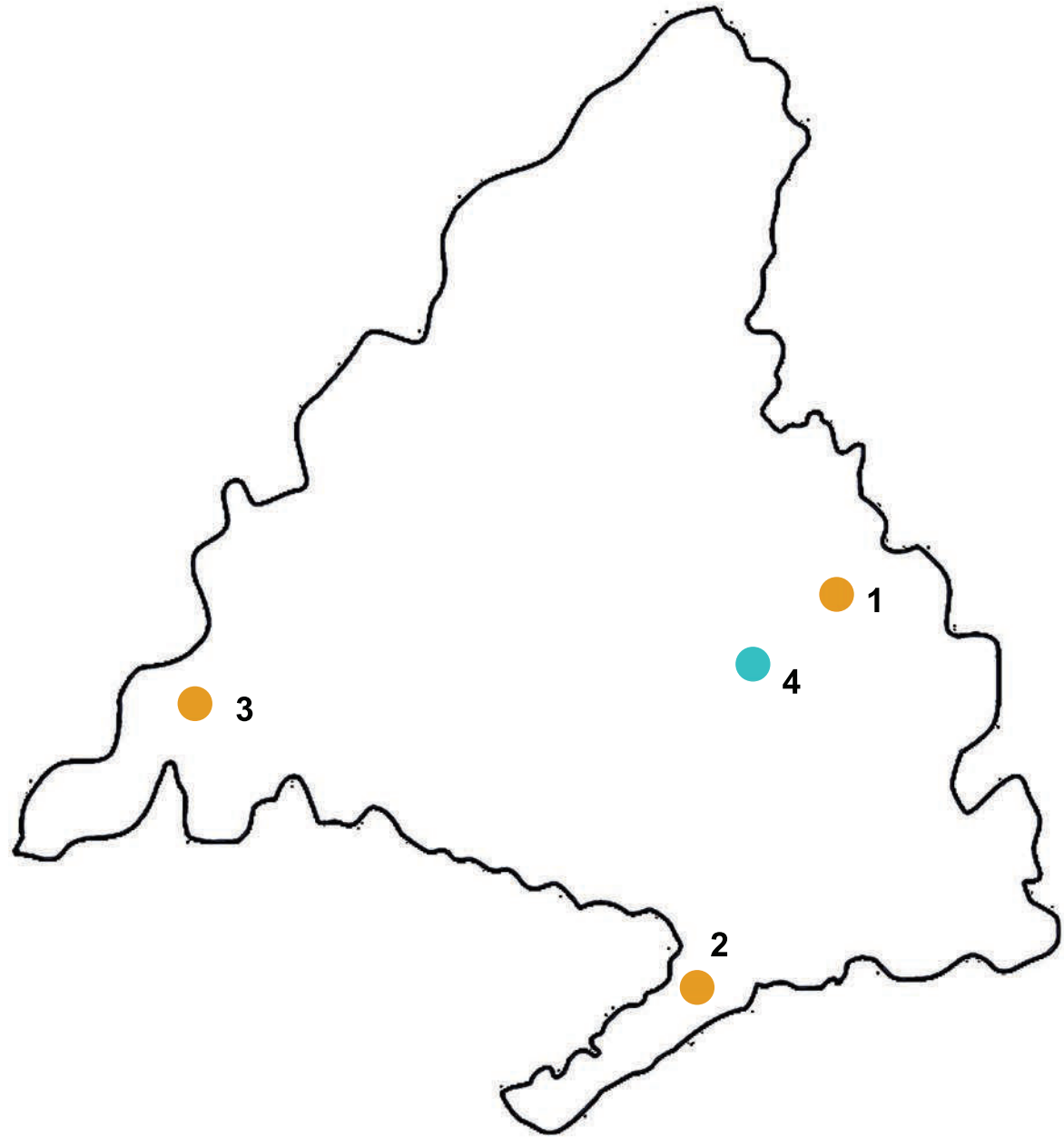
VIGILANCIA

AHOGAMIENTOS
EN ESPACIOS
SIN VIGILANCIA

100%



LOCALIZACIÓN



MADRID

- 1. Río Henares (Alcalá de Henares)
- 2. Río Jarama (Aranjuez)
- 3. Río Alberche (Pelayos de la Presa)
- 4. Lago Parque Ocio (Torrejón de Ardoz)