

INFORME COMPARATIVA DE LA COMUNIDAD AUTÓNOMA DE PAIS VASCO DE MUERTES POR AHOGAMIENTO 2015 Y 2016

(Actualización desde 1 enero a 31 de diciembre de 2015 y 2016)

EN TOTAL 8 MUERTES POR AHOGAMIENTO EN 2015
EN TOTAL 18 MUERTES POR AHOGAMIENTO EN 2016

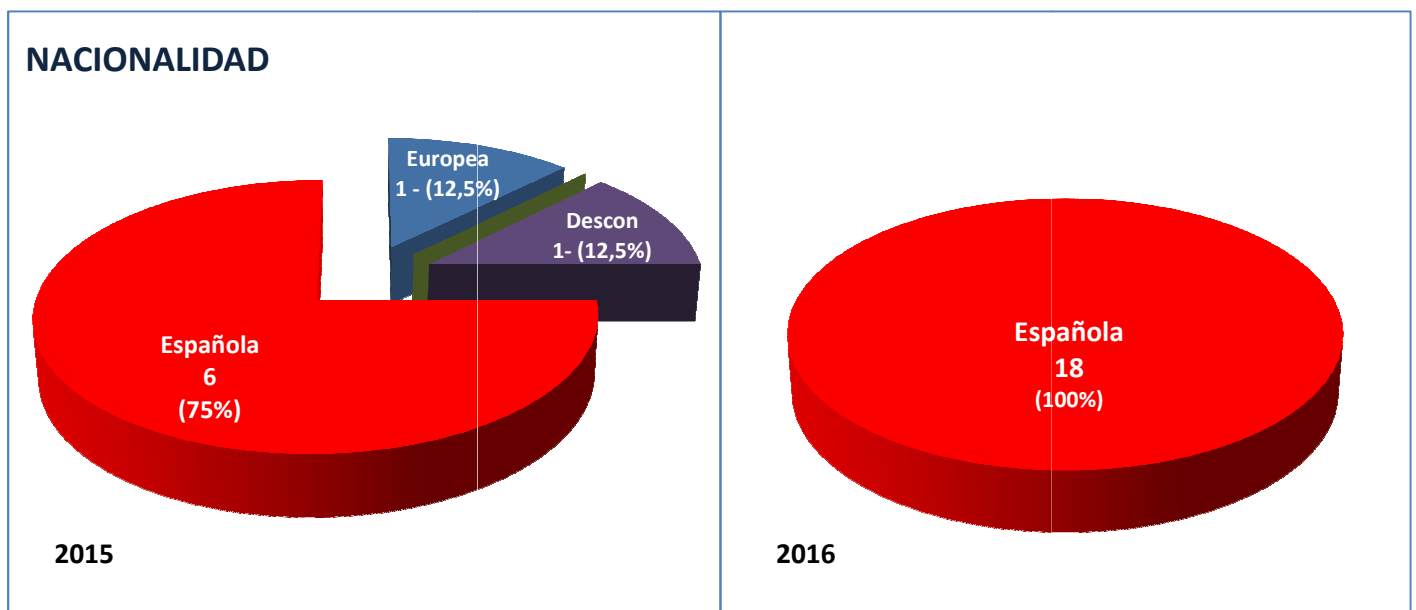


Figura 1. Comparativa del número y porcentaje de ahogados en P. Vasco entre el 1 de enero y el 31 de diciembre del año 2015 y 2016 en función de la nacionalidad del sujeto.

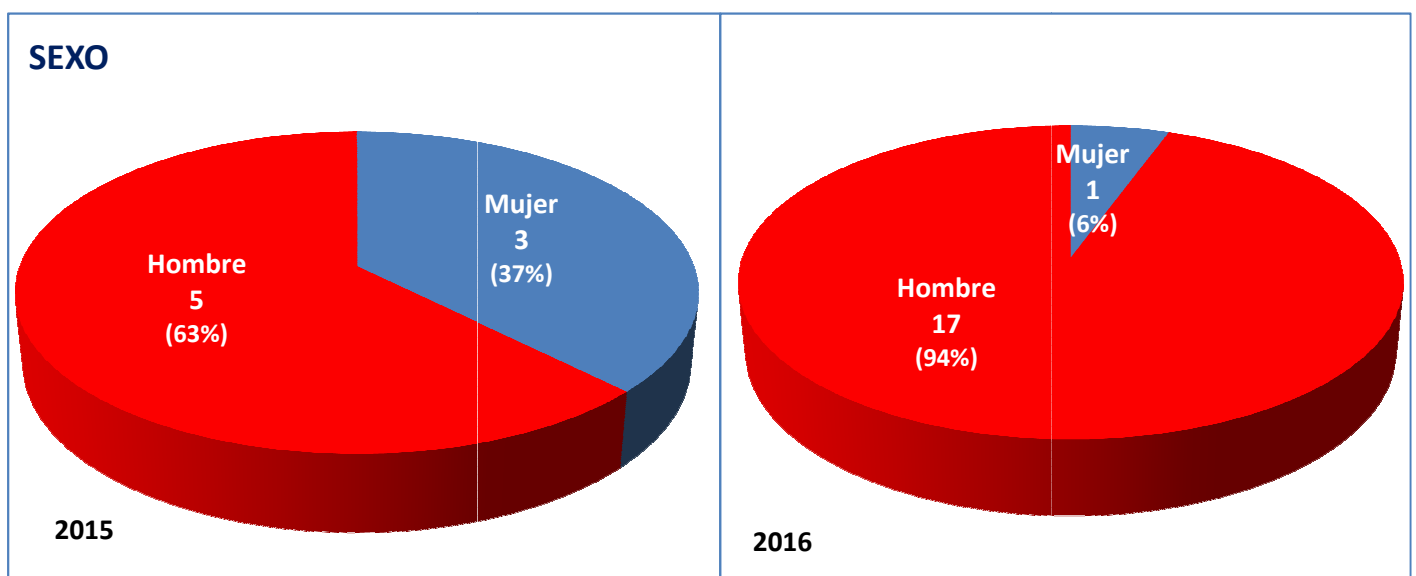


Figura 2. Comparativa del número y porcentaje de ahogados en P. Vasco entre el 1 de enero y el 31 de diciembre del año 2015 y 2016 en función del sexo del sujeto.

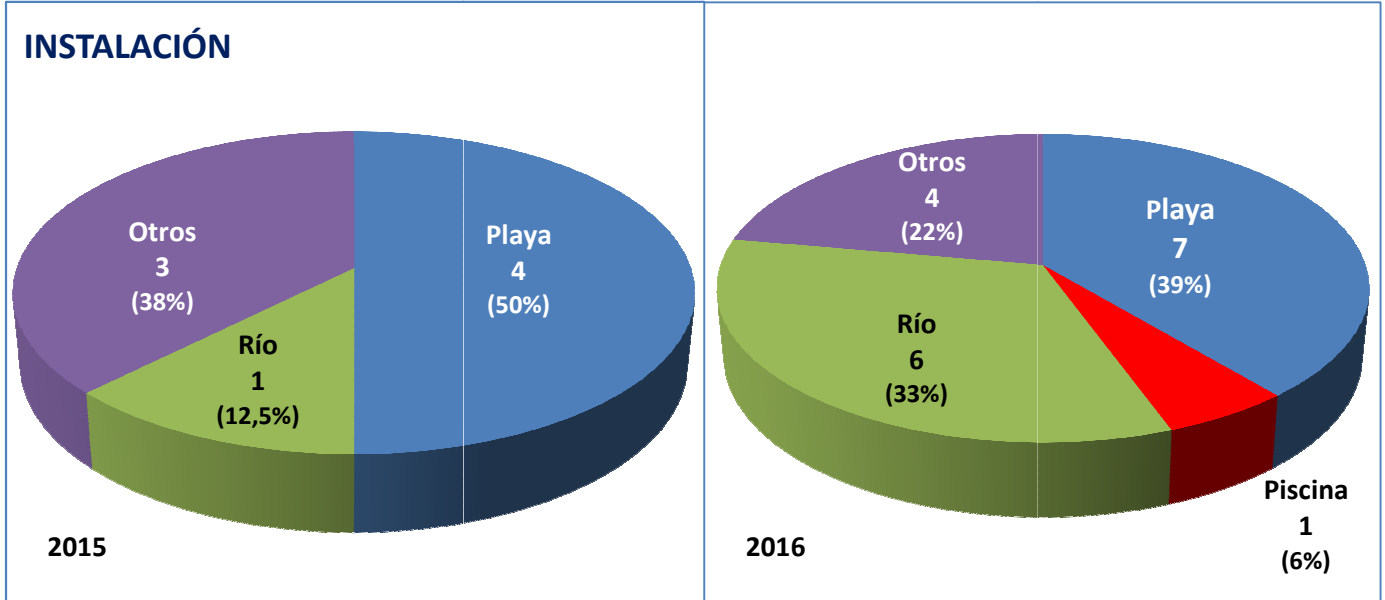


Figura 3. Comparativa del número y porcentaje de ahogados en P. Vasco entre el 1 de enero y el 31 de diciembre del año 2015 y 2016 en función de la instalación o zona donde se produjo el incidente.

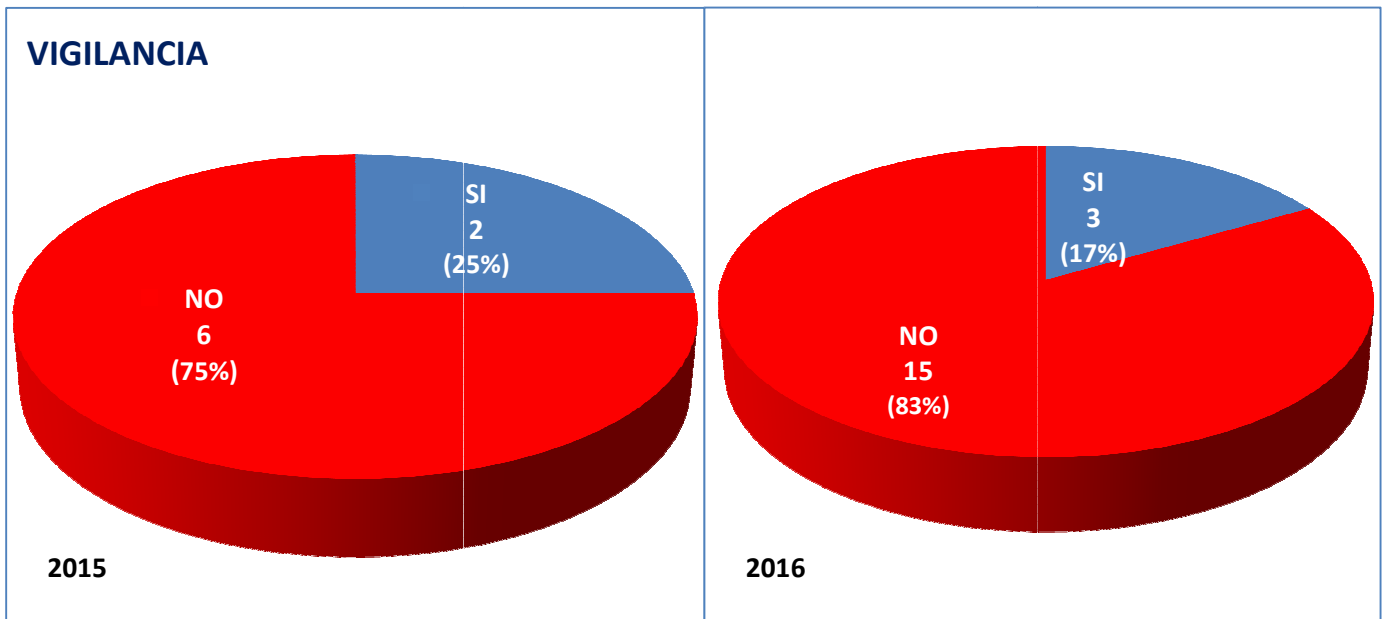


Figura 4. Comparativa del número y porcentaje de ahogados en P. Vasco entre el 1 de enero y el 31 de diciembre del año 2015 y 2016 en función de si existía o no servicio de socorristas en el momento del incidente.

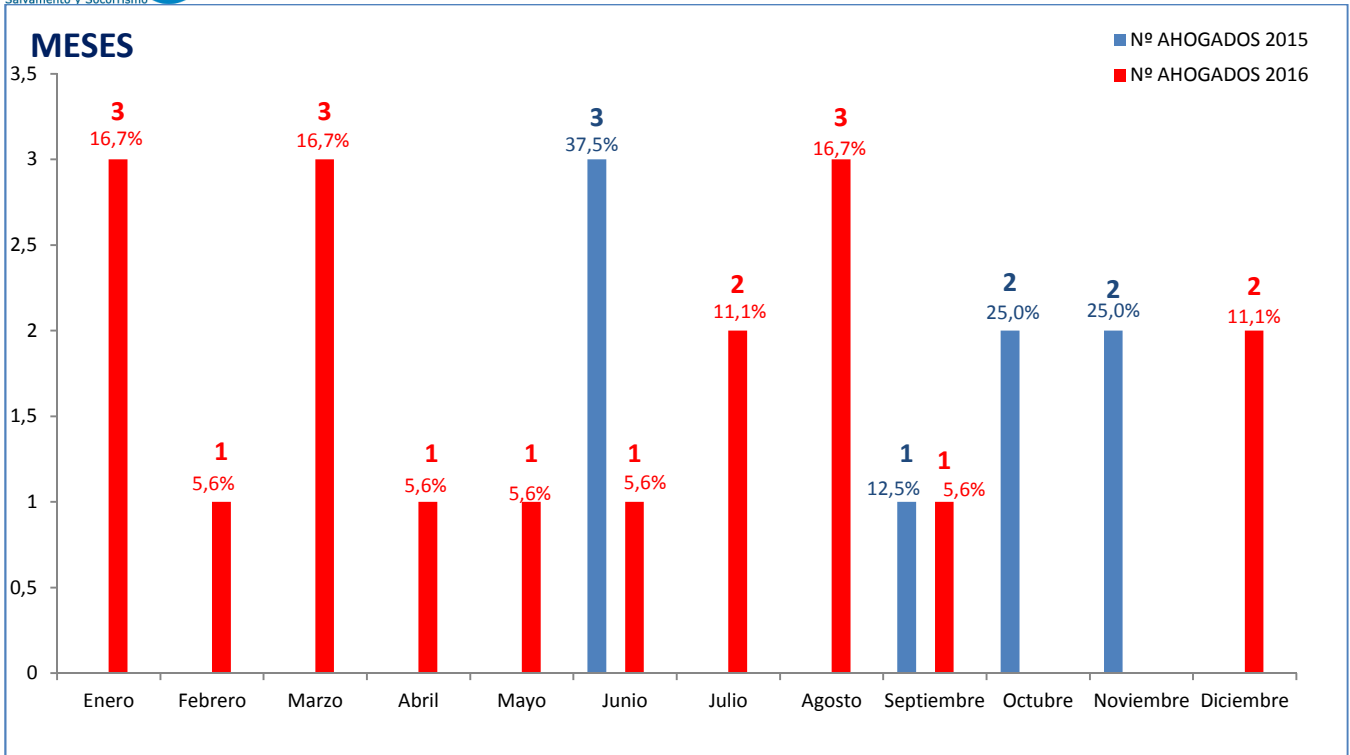


Figura 5. Comparativa del número y porcentaje de ahogados en P. Vasco entre el 1 de enero y el 31 de diciembre del año 2015 y 2016 en función del mes en que se produjo el incidente.

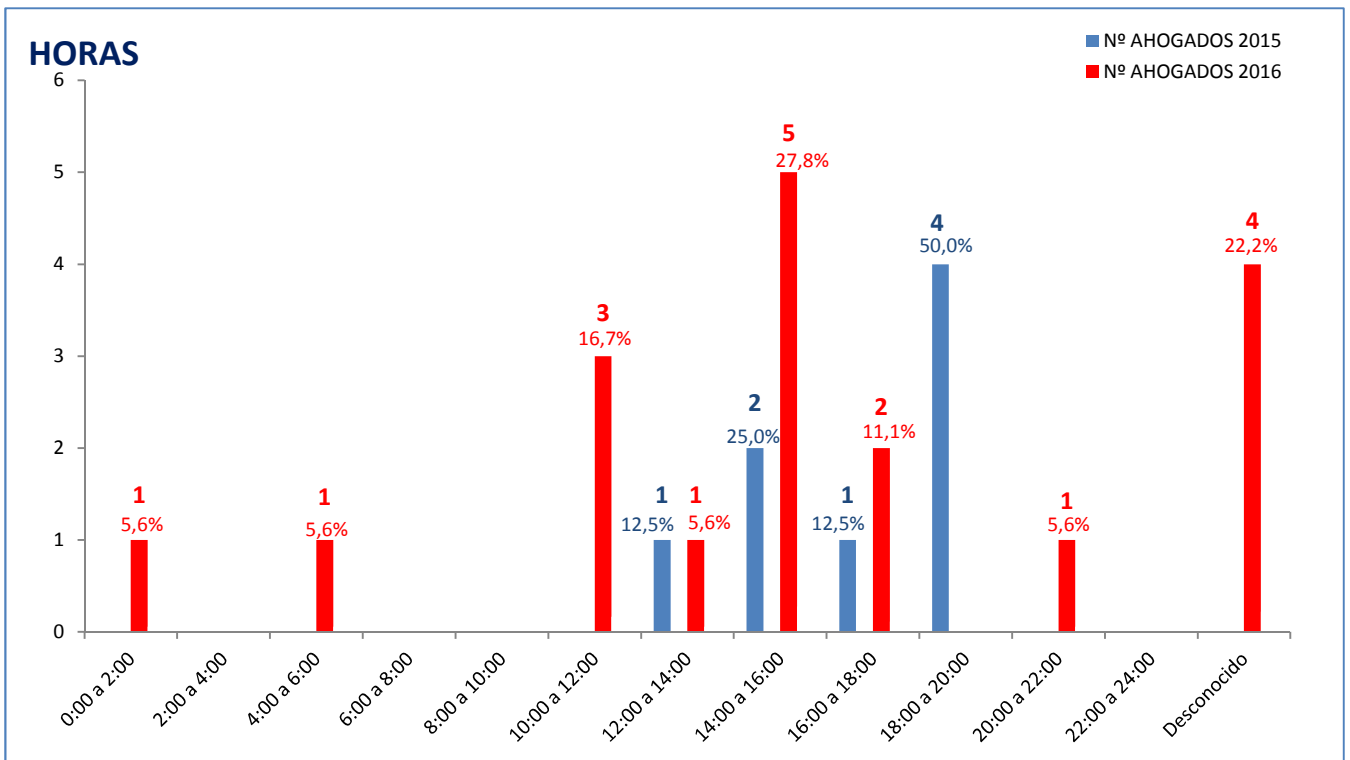


Figura 6. Comparativa del número y porcentaje de ahogados en P. Vasco entre el 1 de enero y el 31 de diciembre del año 2015 y 2016 en función de la hora en que se produjo el incidente.

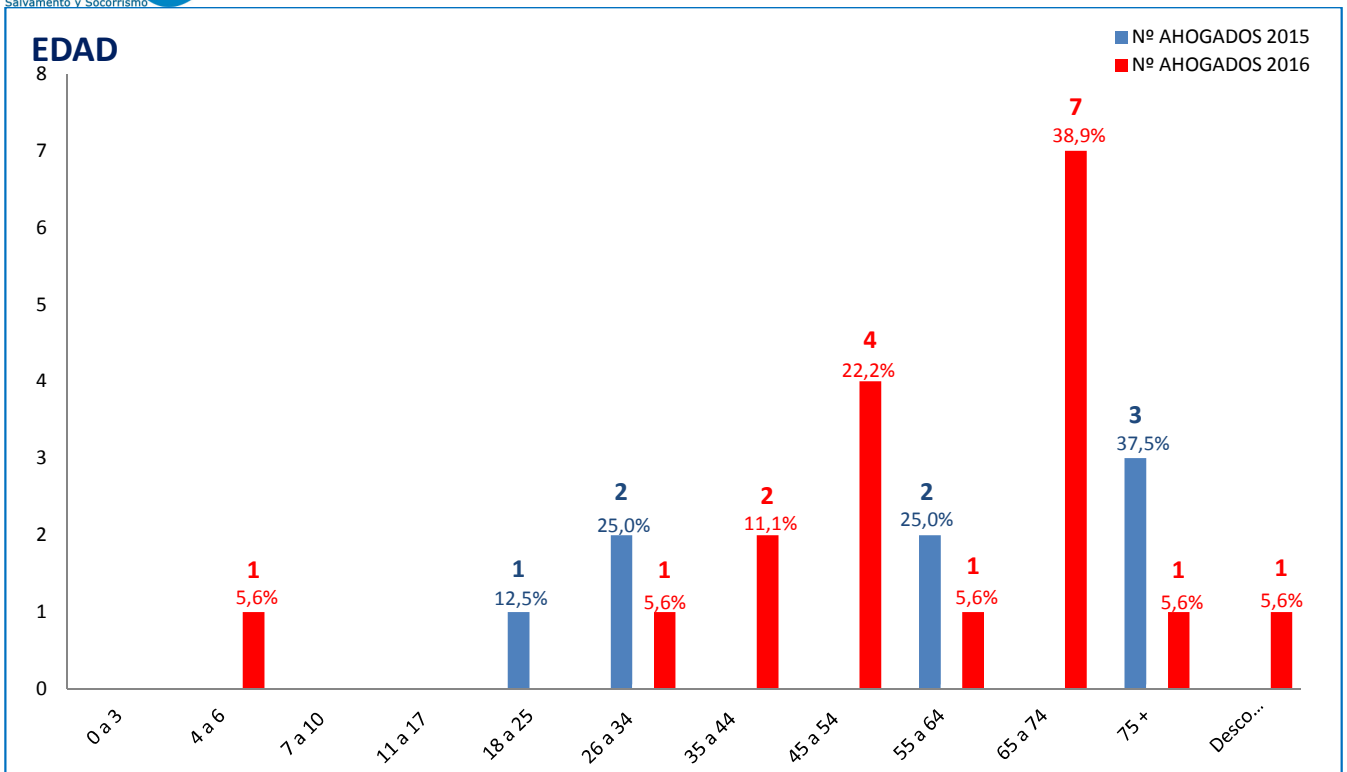


Figura 7. Comparativa del número y porcentaje de ahogados en P. Vasco entre el 1 de enero y el 31 de diciembre del año 2015 y 2016 en función de edad del sujeto.

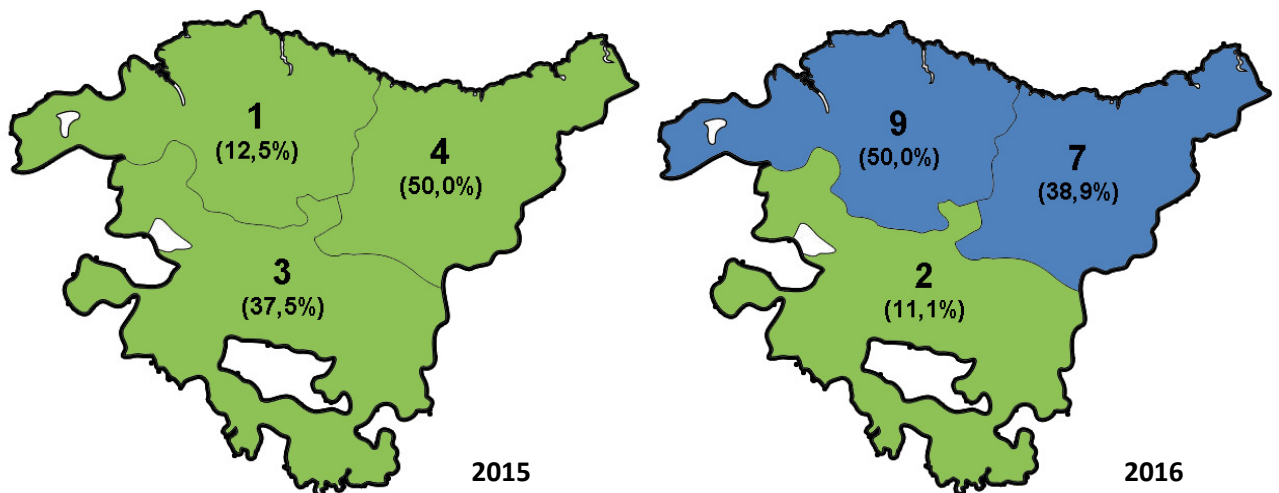
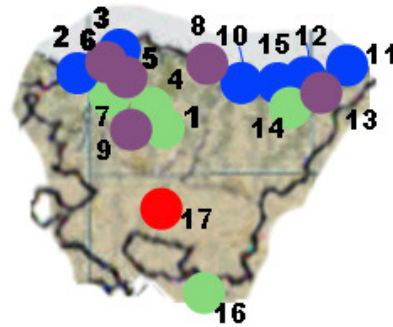


Figura 8. Comparativa del número y porcentaje de ahogados en P. Vasco entre el 1 de enero y el 31 de diciembre del año 2015 y 2016 en función de la provincia en la que tuvo lugar el incidente.



PAIS VASCO 2015

VIZCAYA

1. Puerto de las Arenas (Getxo)

GUIPÚZCOA

2. Playa de Zurriola (Donostia)
3. Costa de Deba (Guipúzcoa)
4. Playa de Hondarribia (Hondarribia)
5. Playa de Jaizkibel (Hondarribia)

ÁLAVA

6. Balsa del parque de Olarizu (Gasteiz)
7. Río Zadora (Gasteiz)
8. Embalse de Sobrón (Lantarón)

PAIS VASCO 2016

VIZCAYA

1. Río Arrazola (Abxondo)
2. Playa Punta Galea (Getxo)
3. Cabo Villano (Gorliz)
4. Río Ibaizabal (Iurreta)
5. Faro Mantxibako (Mungía)
6. Puerto de Armintza (Mungía)
7. Río Butrón (Mungía)
8. Puerto de Ondarroa (Ondarroa)
9. Pantano Urrunaga (Obxandio)

GUIPÚZCOA

10. Cala de Deba (Deba)
11. Playa de Hondarribia (Hondarribia)
12. Playa de Zurriola (San Sebastián)
13. Puerto Paseo Nuevo (San Sebastián)
14. Río Oria (Usúrbil)
15. Playa de Santiago (Zumaia)

ÁLAVA

16. Río Ebro (Lapuebla de Labarca)
17. Piscina municipal Gamarra (Vitoria)

Figura 9. Comparativa de localización de ahogados en P. Vasco entre el 1 de enero y el 31 de diciembre del año 2015 y 2016 en función de la provincia y la instalación en la que tuvo lugar el incidente.