

INFORME COMPARTIVO DE MUERTES POR AHOGAMIENTO COMUNIDAD DE GALICIA

1 Mapa

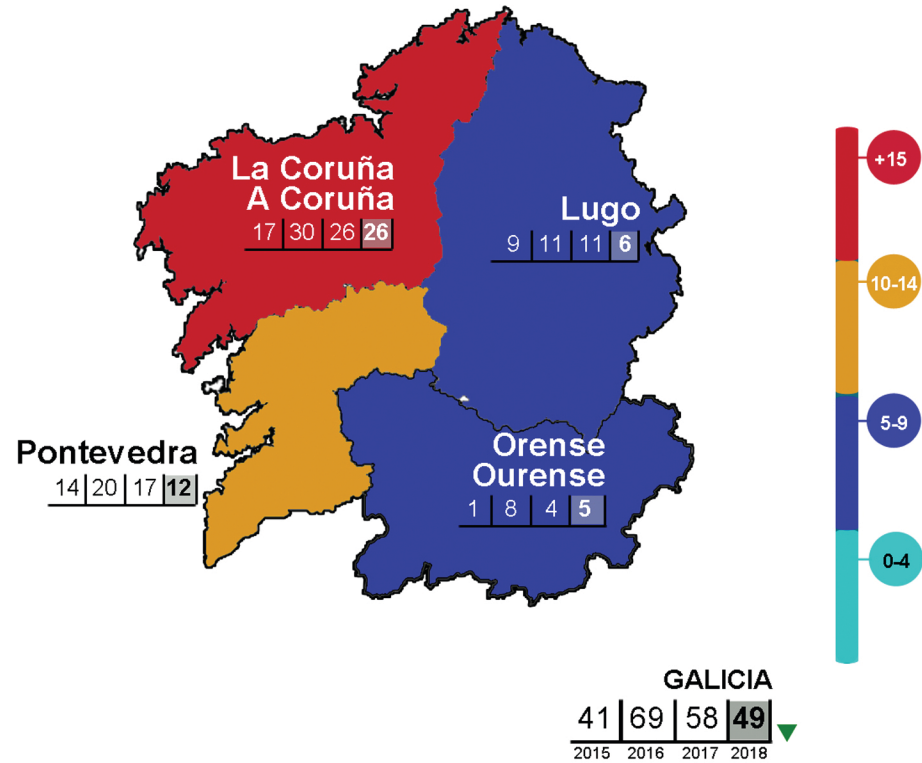


Figura 1. Comparativa del número de ahogados en función de la provincia en la que tuvo lugar el incidente.

2 Sexo

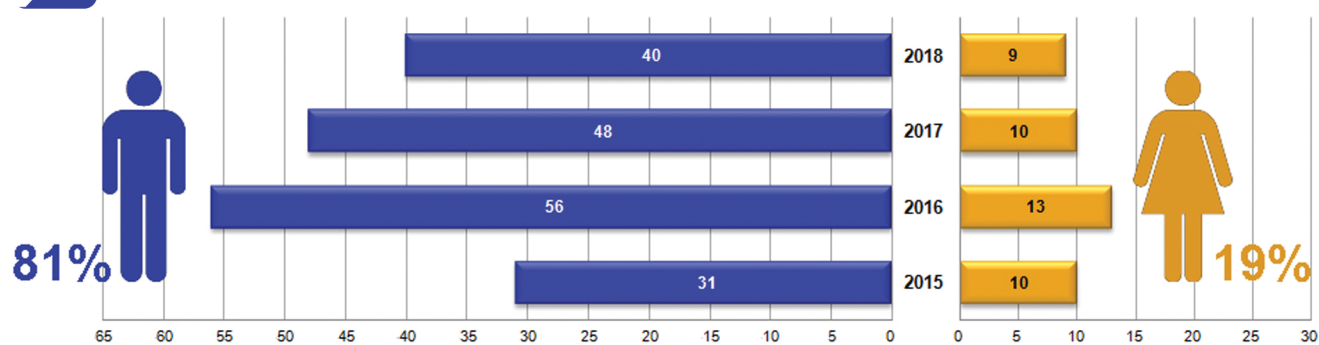


Figura 2. Número y porcentaje de ahogados en función del sexo del sujeto.

3 Nacionalidad

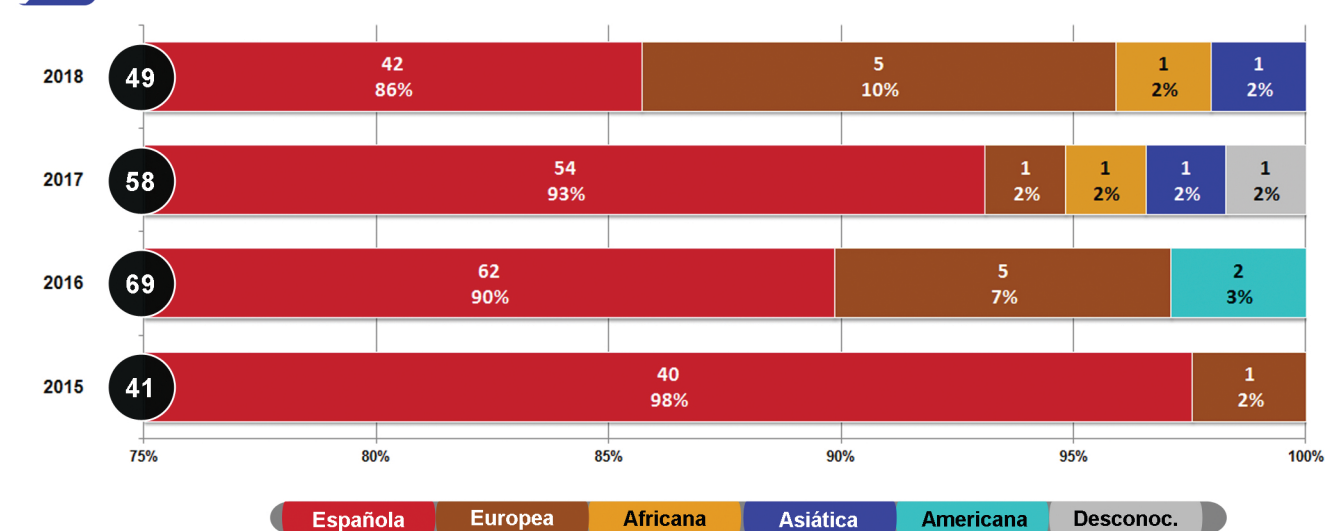


Figura 3. Número y porcentaje de ahogados en función de la nacionalidad del sujeto.

4 Instalación

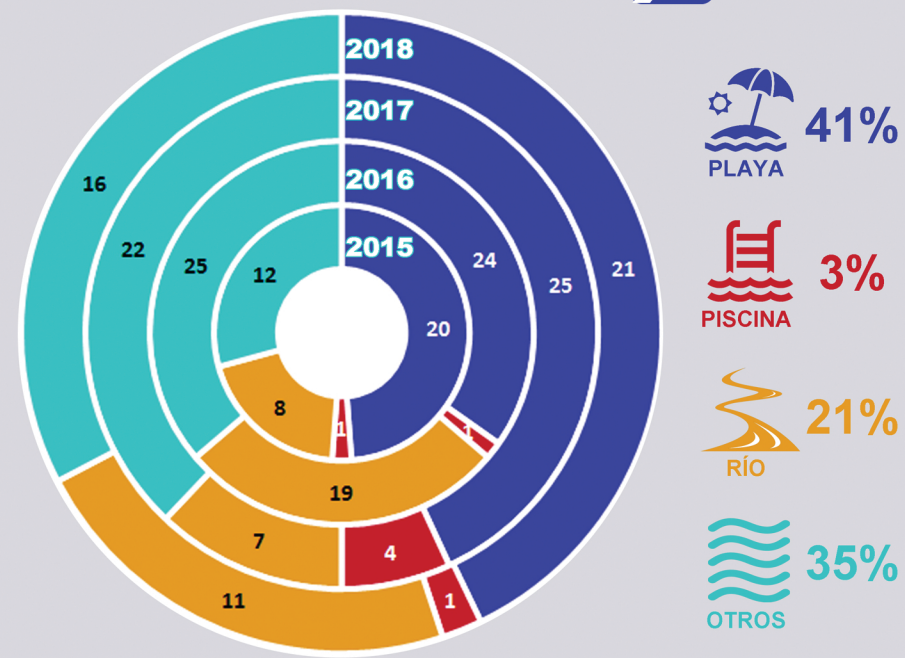


Figura 4. Número y porcentaje de ahogados en función de la instalación donde se produjo el suceso.

5 Vigilancia

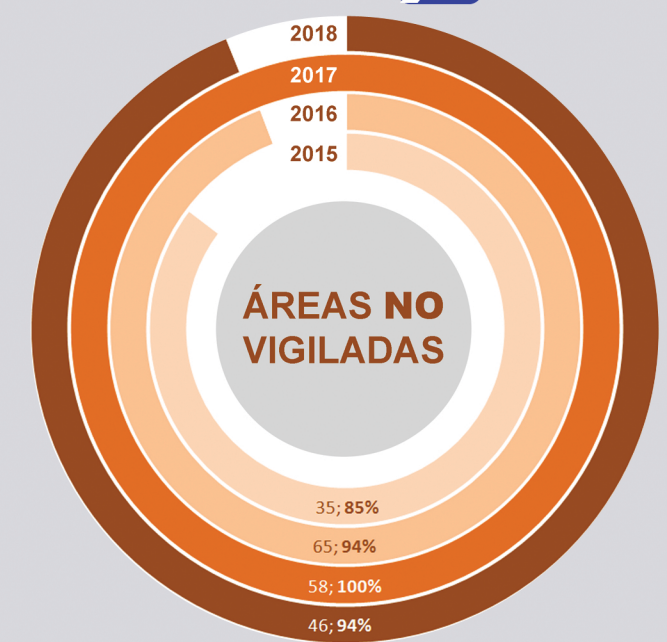


Figura 5. Número y porcentaje de ahogados en áreas no vigiladas y sin servicio de socorristas en el momento del incidente.

6 Edad

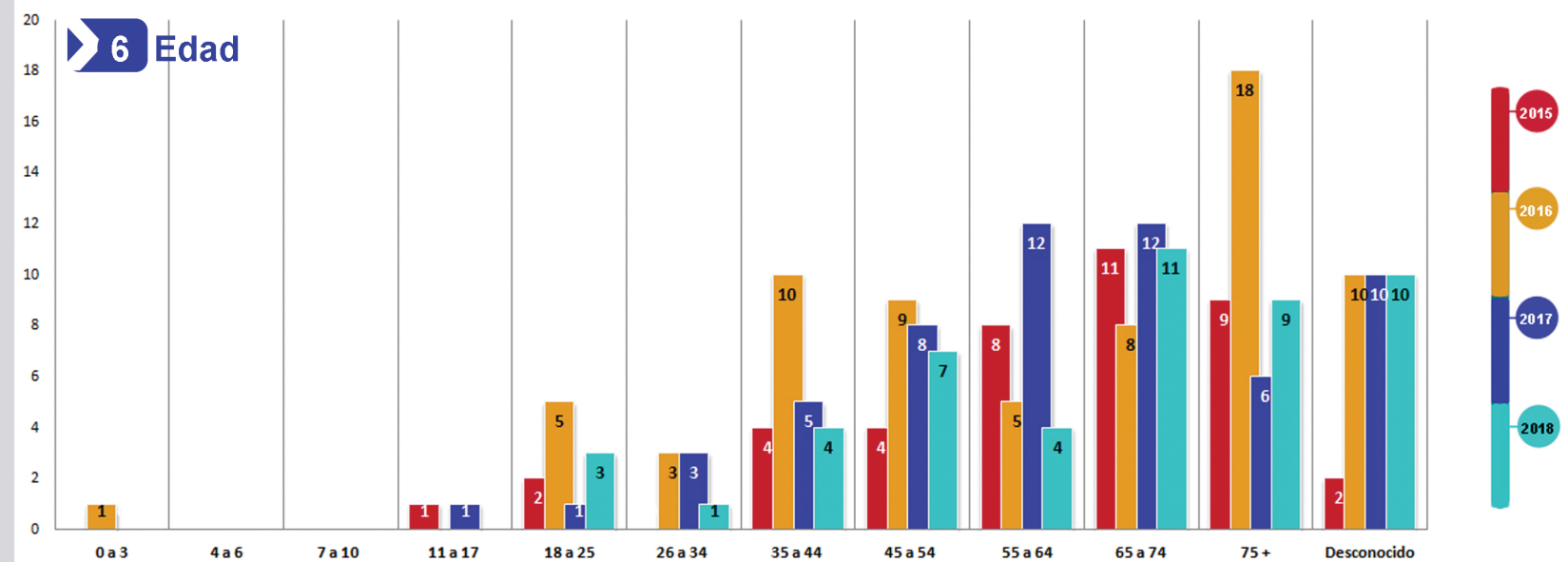


Figura 6. Número de ahogados en función de edad del sujeto.

7 Mes

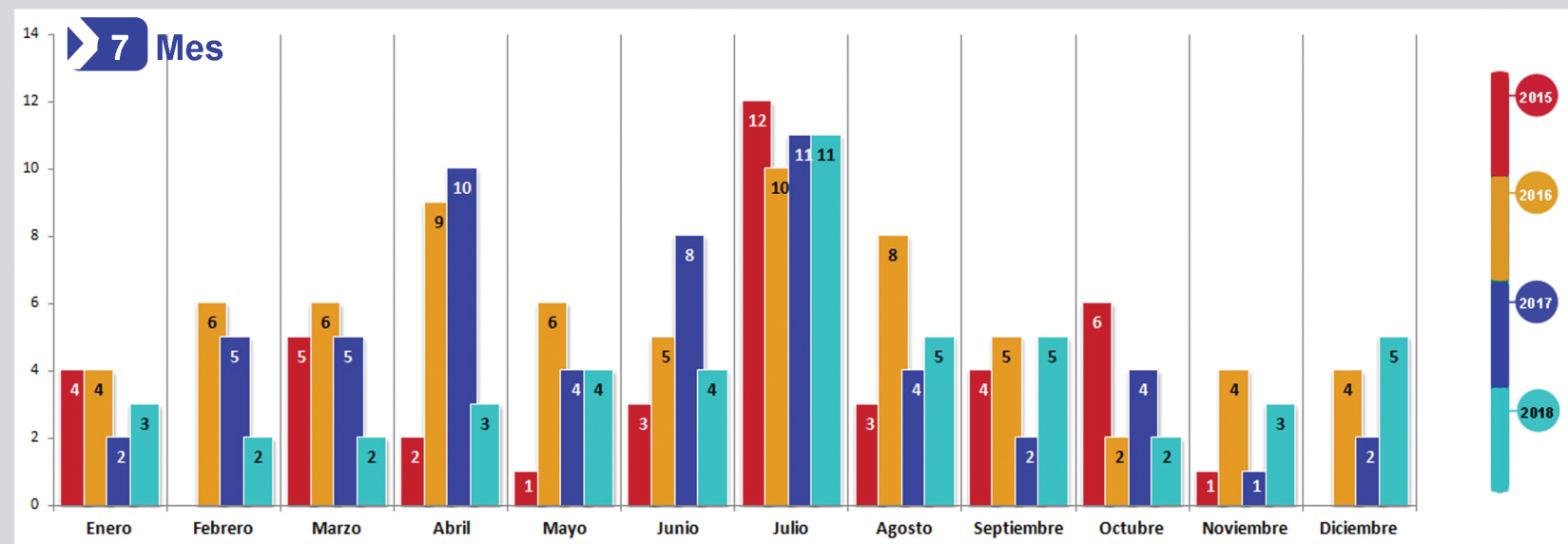


Figura 7. Número de ahogados en función del mes en que se produjo el incidente.

RESUMEN DE MUERTES POR AHOGAMIENTO COMUNIDAD DE GALICIA

2018

NÚMERO **49** Muertes por ahogamiento

PERFIL



NACIONALIDAD
86% Española

RANGO DE EDAD
39% +65 años

INSTALACIÓN



PLAYA

43%



PISCINA

2%



RÍO

22%



OTROS

33%

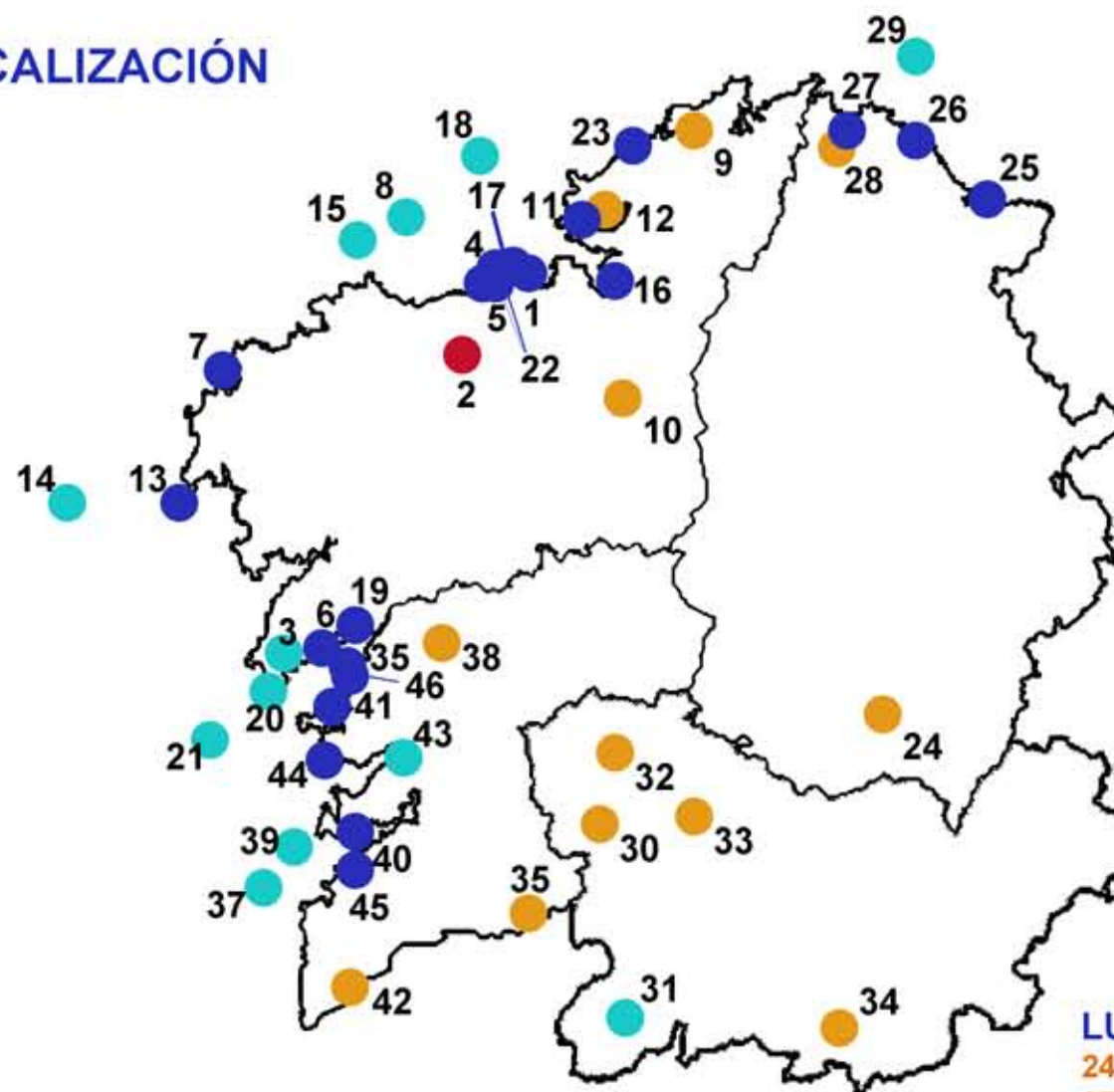
VIGILANCIA

AHOGAMIENTOS
EN ESPACIOS
SIN VIGILANCIA

94%



LOCALIZACIÓN



LA CORUÑA/A CORUÑA

1. Playa del Riazor (La Coruña)
2. Piscina privada (A Laracha)
3. Espigón de O Cameiro (Aguíño)
4. Playa de Repibelo (Artiexo)
5. Playa de Barrañán (Arteixo)
6. Playa de Barraña (Boiro)
7. Playa de Camariñas (Camariñas)
8. Costa (Carballo)
9. Río Cedeira (Cedeira)
10. Río Mandeo (Curtis)
11. Playa de Lobariz (Ferrol)
12. Río As Pias (Ferrol)
13. Playa Langosteira (Fisterra)
14. 3 - Costa (Fisterra)
15. 2 - Costa (Illas Sisargas)
16. Playa Grande (Miño)
17. Playa de Suevos (O Portiño)
18. Costa (Oleiros)
19. Playa de Tanxil (Rianxo)
20. Puerto (Ribeira)
21. Costa (Ribeira)
22. Playa de San Roque (San Roque de Afuera)
23. Playa O Baleo (Valdoviño)

LUGO

24. Río Sil (A Pobra do Brollón)
25. Playa de Fontela Valea (Barreiros)
26. Playa A Caosa (Cervo)
27. Playa de Covas (Viveiro)
28. Riada - vivienda (Viveiro)
29. Costa (Xove)

ORENSE/OURENSE

30. Río de Carballeda (Carballeda de Avia)
31. Embalse As Conchas (Muiños)
32. Río Miño (O Caballiño)
33. Río Miño (Ourense)
34. Río Verín (Verín)

PONTEVEDRA

35. Playa de A Canteira (A Illa de Arousa)
36. Río Miño (Arbo)
37. Costa (Baiona)
38. Río Umia (Caldas de Reis)
39. Costa (Cangas)
40. Playa de Nerga (Nerga)
41. Playa de O Grove (O Grove)
42. Playa fluvial As Eiras (O Rosal)
43. Costa (Pontevedra)
44. Playa de Areas (Sanxenxo)
45. Playa de Samil (Vigo)
46. Playa A Concha (Villagarcía)