

INFORME COMPARATIVO DE LA COMUNIDAD AUTÓNOMA DE EXTREMADURA DE MUERTES POR AHOGAMIENTO 2015 Y 2016

(Actualización desde 1 enero a 31 de diciembre de 2015 y 2016)

EN TOTAL 8 MUERTES POR AHOGAMIENTO EN 2015

EN TOTAL 7 MUERTES POR AHOGAMIENTO EN 2016

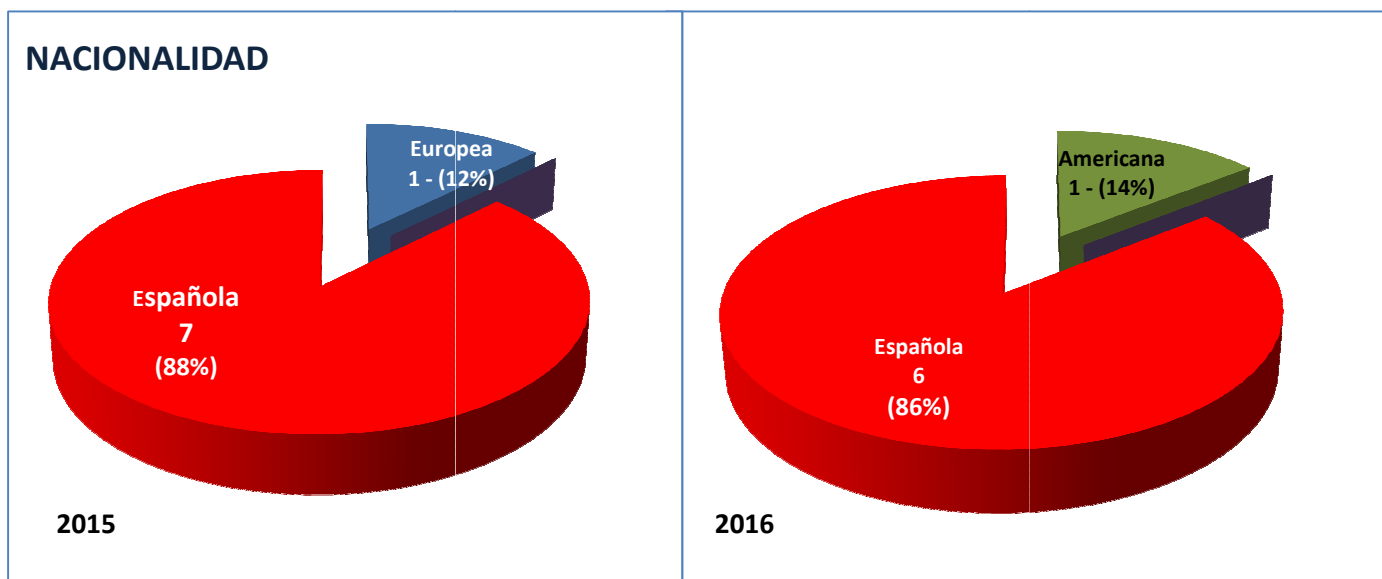


Figura 1. Comparativa del número y porcentaje de ahogados en Extremadura entre el 1 de enero y el 31 de diciembre del año 2015 y 2016 en función de la nacionalidad del sujeto.

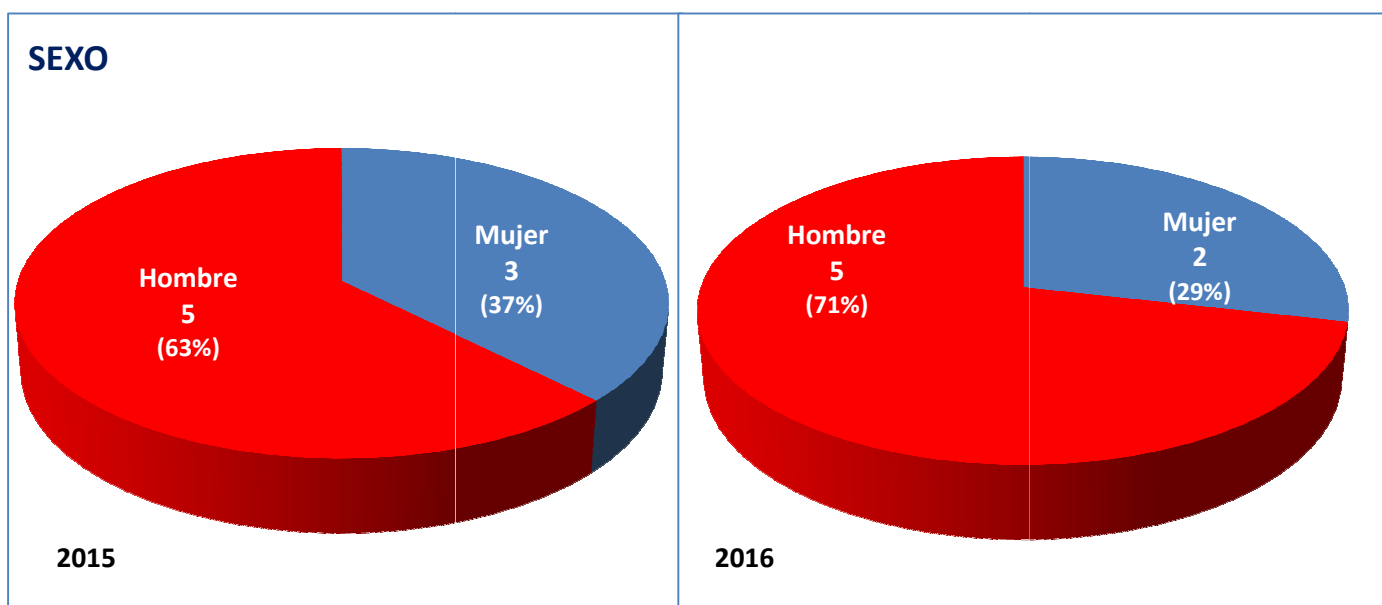


Figura 2. Comparativa del número y porcentaje de ahogados en Extremadura entre el 1 de enero y el 31 de diciembre del año 2015 y 2016 en función del sexo del sujeto.

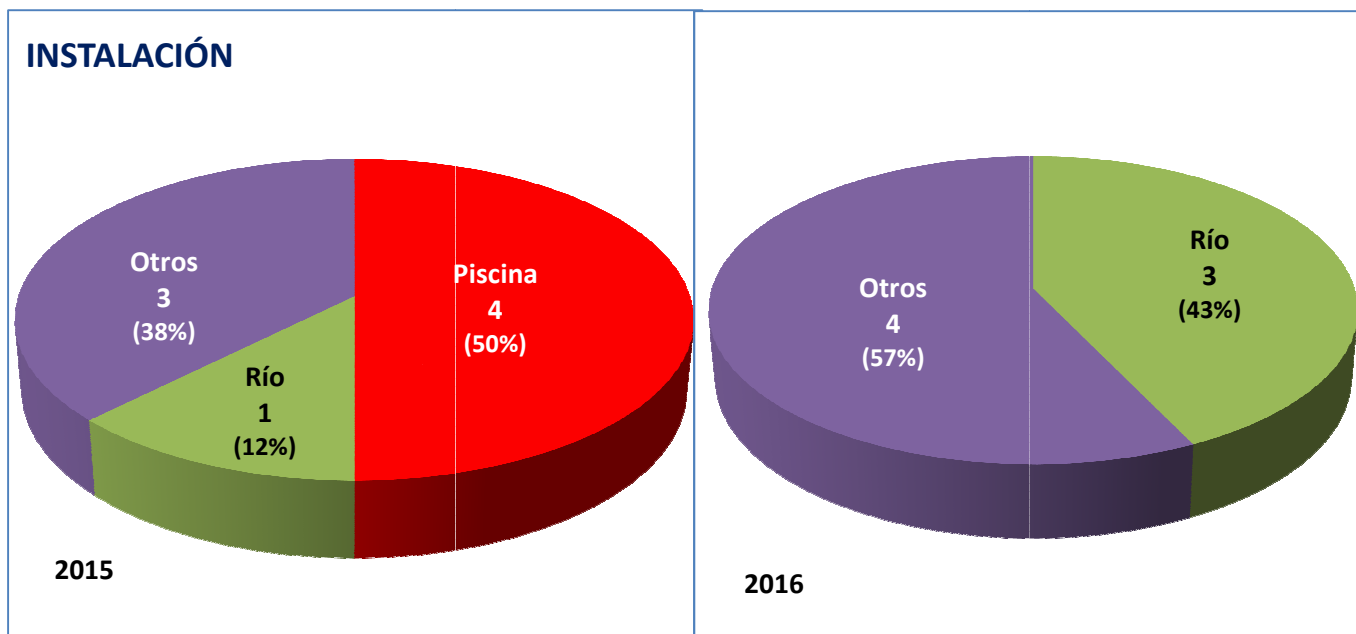


Figura 3. Comparativa del número y porcentaje de ahogados en Extremadura entre el 1 de enero y el 31 de diciembre del año 2015 y 2016 en función de la instalación o zona donde se produjo el incidente.

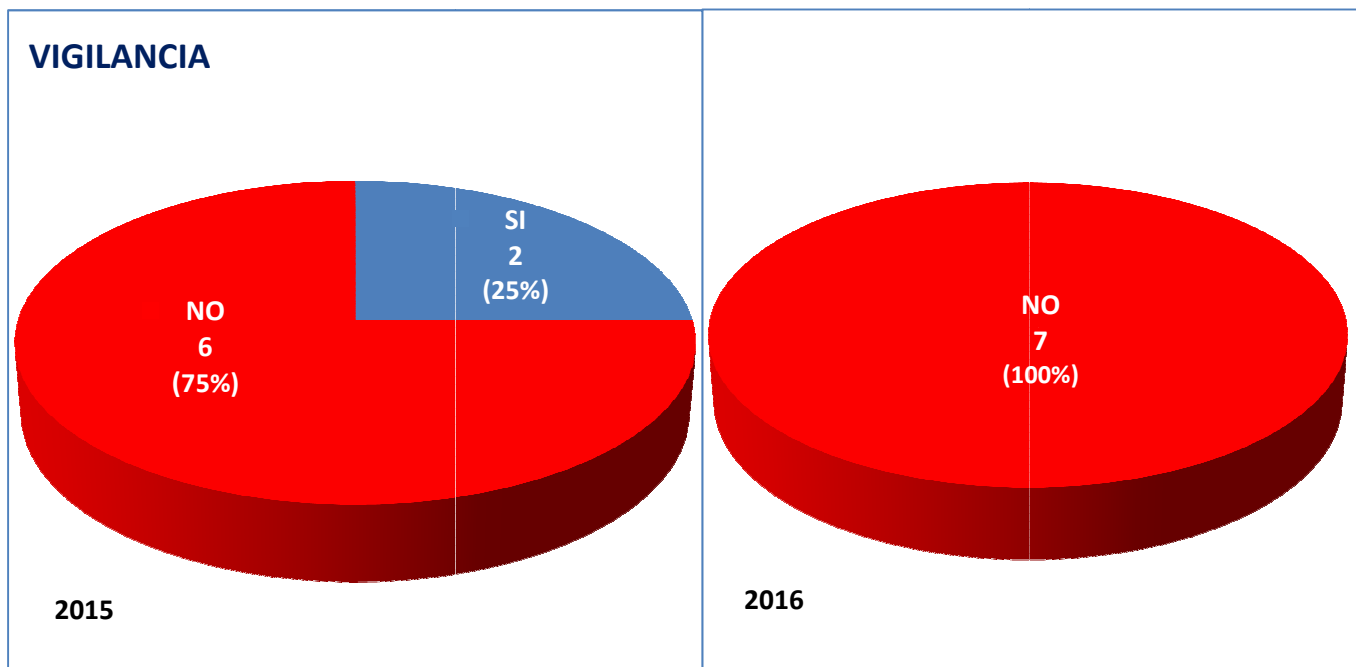


Figura 4. Comparativa del número y porcentaje de ahogados en Extremadura entre el 1 de enero y el 31 de diciembre del año 2015 y 2016 en función de si existía o no servicio de socorristas en el momento del incidente.

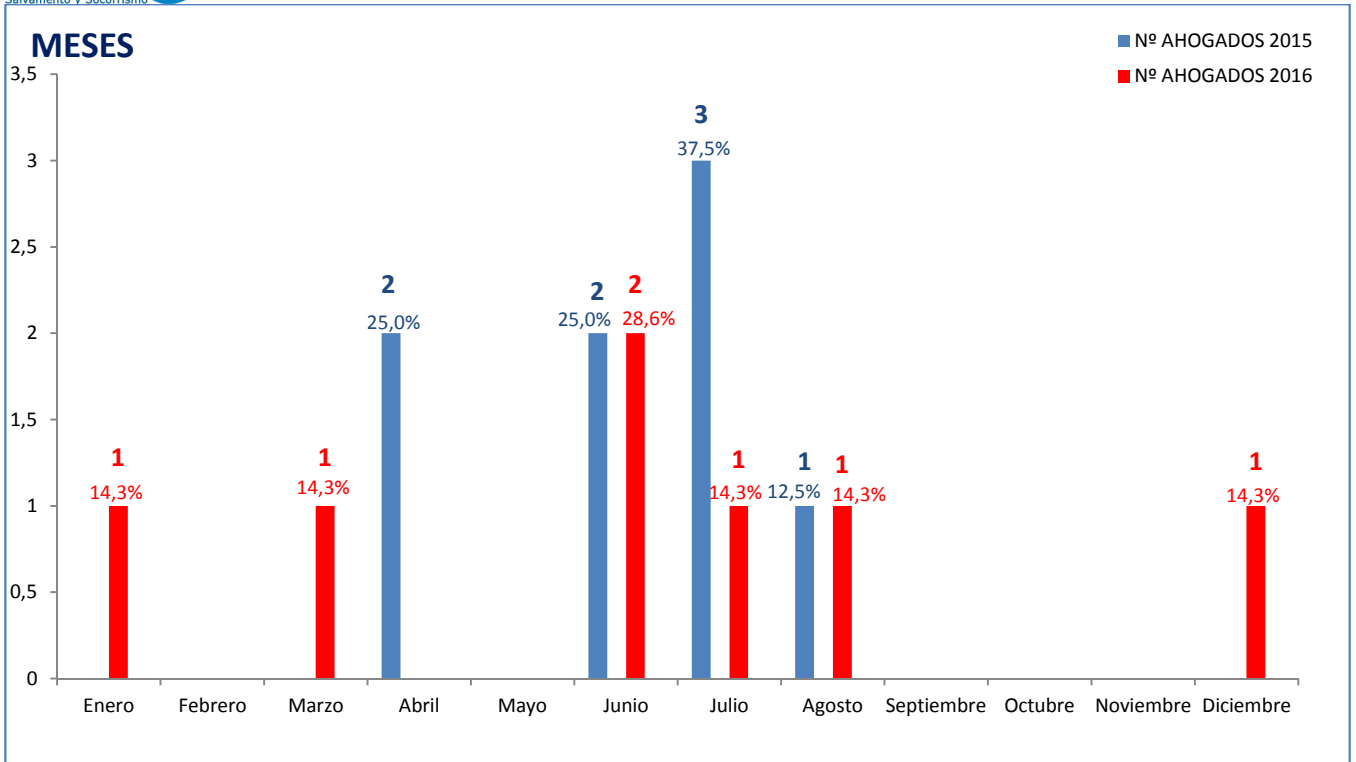


Figura 5. Comparativa del número y porcentaje de ahogados en Extremadura entre el 1 de enero y el 31 de diciembre del año 2015 y 2016 en función del mes en que se produjo el incidente.

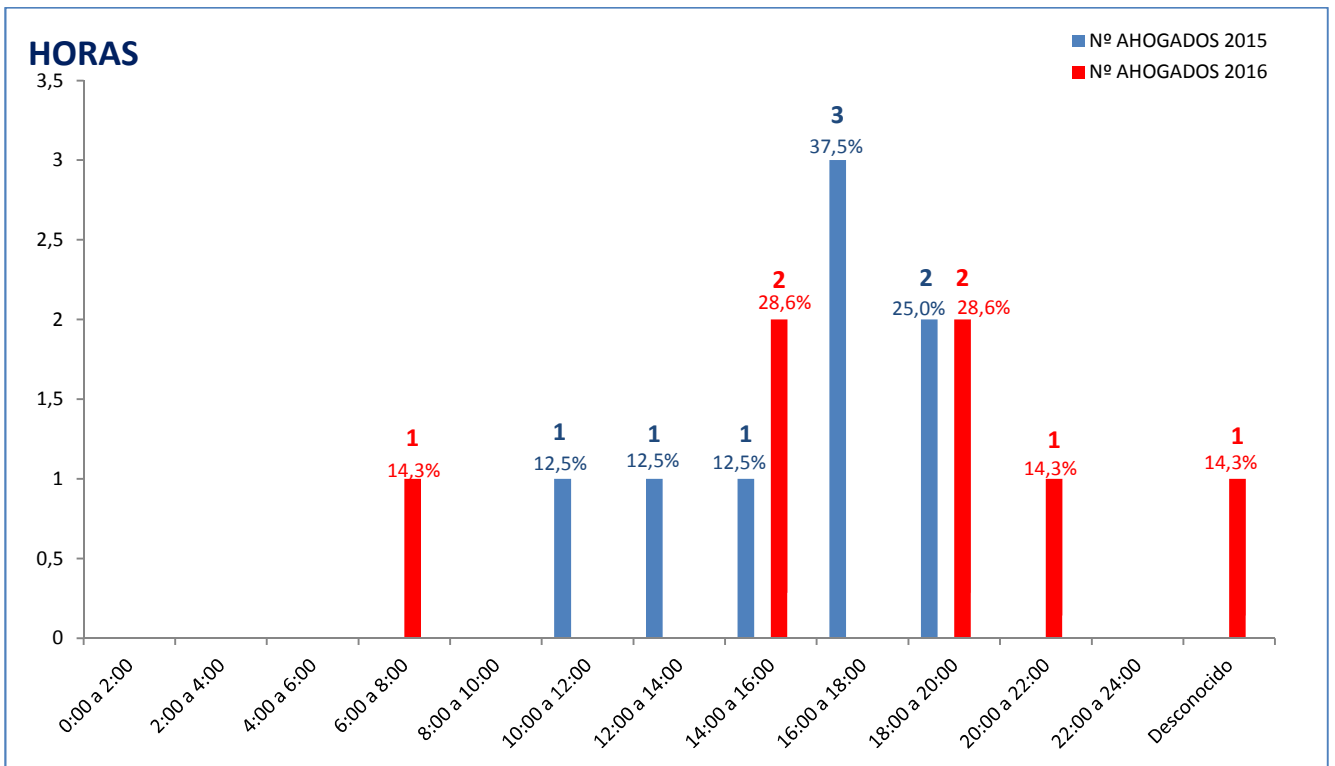


Figura 6. Comparativa del número y porcentaje de ahogados en Extremadura entre el 1 de enero y el 31 de diciembre del año 2015 y 2016 en función de la hora en que se produjo el incidente.

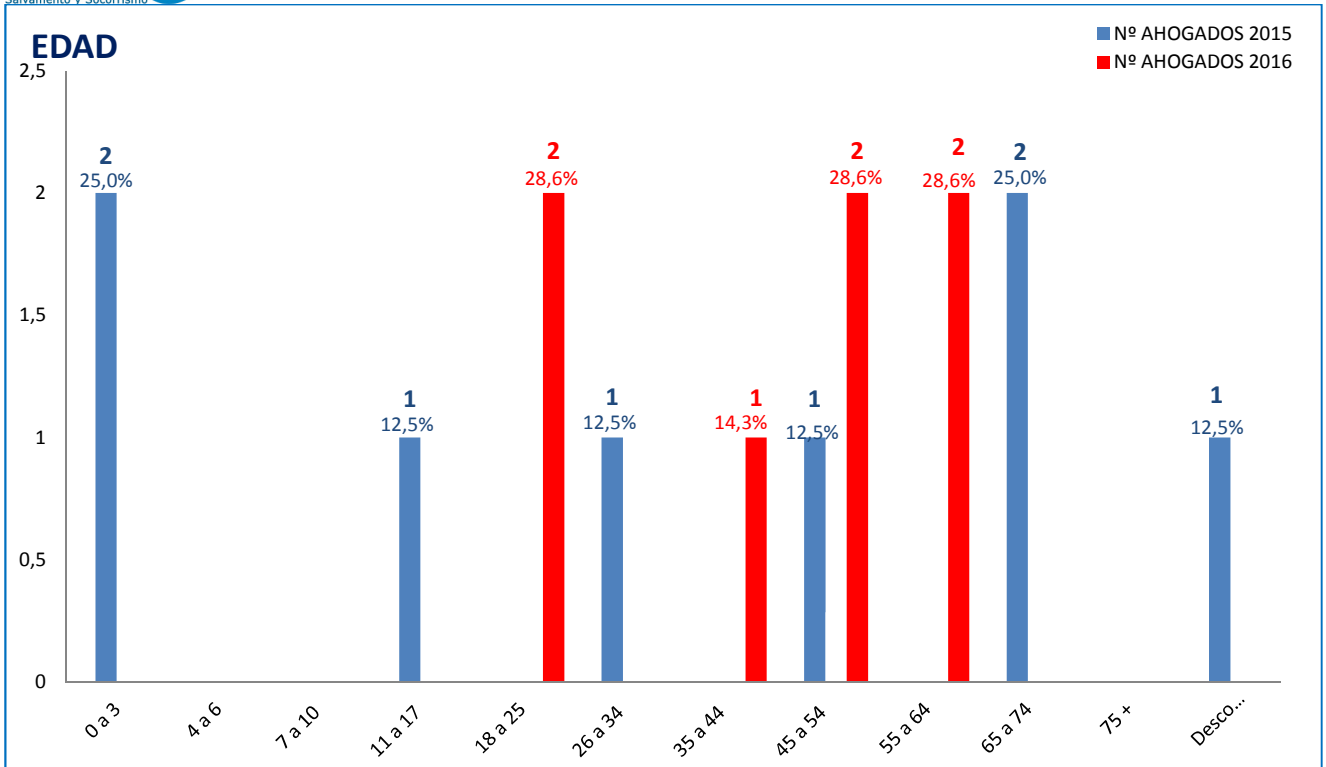


Figura 7. Comparativa del número y porcentaje de ahogados en Extremadura entre el 1 de enero y el 31 de diciembre del año 2015 y 2016 en función de edad del sujeto.

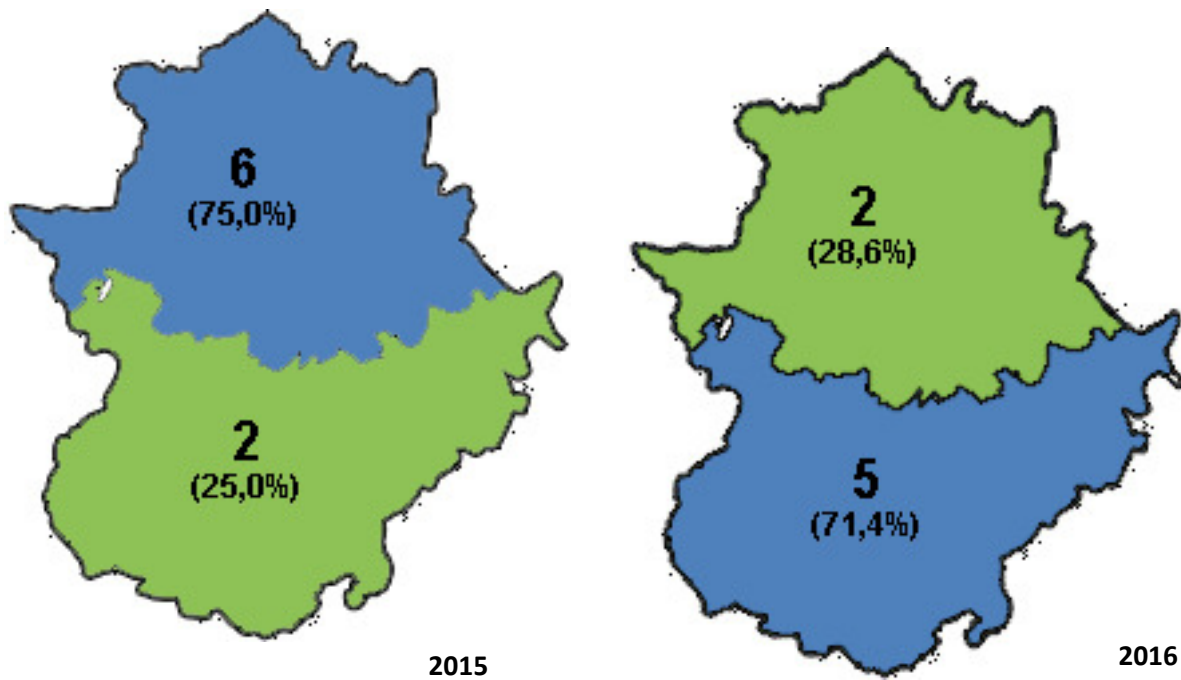
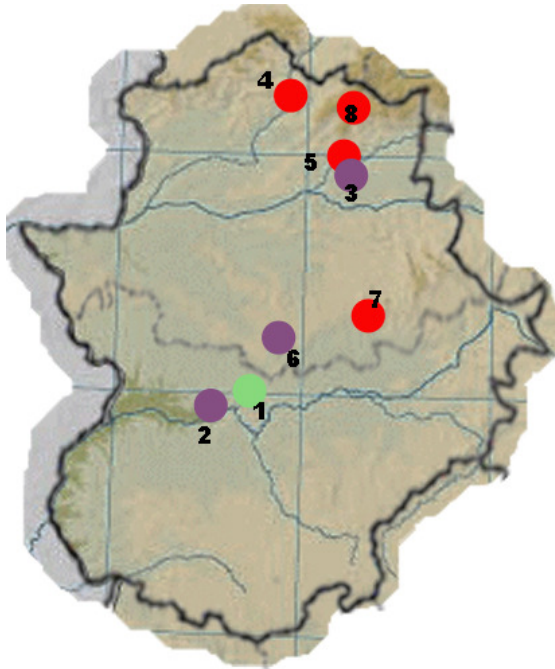


Figura 8. Comparativa del número y porcentaje de ahogados en Extremadura entre el 1 de enero y el 31 de diciembre del año 2015 y 2016 en función de la provincia en la que tuvo lugar el incidente.



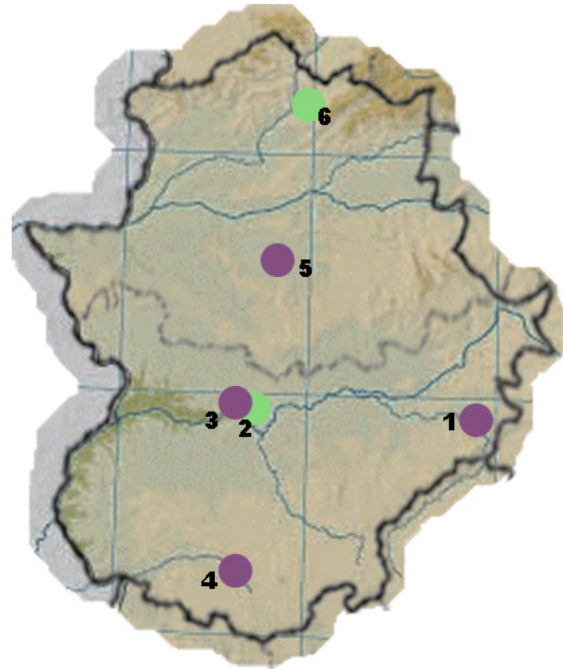
EXTREMADURA 2015

BADAJOS

1. Río Tiétar (Mérida)
2. Canal de Lobón (Talavera la Real)

CÁCERES

3. Lago del Parque Natural (Talayuela)
4. Piscina natural (Cabezuela)
5. Piscina privada (Talayuela)
6. Charca de Las Curanderas (Arroyomolinos)
7. Piscina municipal (Miajadas)
8. Piscina municipal (Garganta la Olla)



EXTREMADURA 2016

BADAJOS

1. Pantano La Serena (Capilla)
2. Río Guadiana (Mérida)
3. Embalse de Proserpina (Mérida)
4. Pantano de la Albuera del Castellar (Zafra)

CÁCERES

5. Charca privada (Malpartida de Cáceres)
6. Río Tiétar (Talayuela)

Figura 9. Comparativa de localización de ahogados en Extremadura entre el 1 de enero y el 31 de diciembre del año 2015 y 2016 en función de la provincia y la instalación en la que tuvo lugar el incidente.